

# Wandermagazin



GROBE  
DEUTSCHLAND  
PREMIERE!

# Bürener Land 2017

Freizeiterlebnisse in der Natur!

[www.sgv-bueren.de](http://www.sgv-bueren.de)

[www.wandern-in-bueren.de](http://www.wandern-in-bueren.de)

# WANDERN ERLEBEN...

... weil wir Sie perfekt dafür ausrüsten.

Equipment	Gramm	Euro
1 Rucksack Deuter ACT lite (35+10)	1450	139,95
5 Packbeutel farbl. sortiert Fjäll Rävén	125	24,95
1 Microfaser Funktionshose	278	99,95
1 Bluse oder Hemd L/S mit Krempelärmel	139	69,95
1 Funktions T-shirt	119	49,95
1 Fleecejacke 100 er	313	89,95
1 Icebreaker Merinowolle Pulli	268	89,95
1 Unterhemd	59	25,00
2 Pants	42	50,00
1 Strümpfe Falke TK 2	69	17,95
1 Teva wasserfeste Wandersandalen Gr.8	291	95,00
1 Buff Tuch	37	17,95
1 Nachtwäsche U-Hose	135	60,00
1 Nachtwäsche U-Hemd	151	55,00
1 Waschsalon klein Jack Wolfskin	124	13,95
1 Zahnputzset (halbe Zahnbürste+Pasta)	68	5,95
1 Bürste mit integriertem Spiegel	45	2,50
1 Tagescreme nach Bedarf	100	0,00
1 Handtuch-packtowl Gr.XL	89	24,95
1 Seifenkonzentrat	78	5,95
1 Nähset	98	2,95
1 Erste Hilfe Set	262	19,50
1 Sonnencreme und Lippenstift	260	15,00
2   Trinkbeutel von Deuter	127	27,95
2   Wasser	2000	0,00
1 Micropur Tab 1Tab/1l	10	18,90
1 Jaico Mückenmittel in Pressglas	181	7,50
1 Sitzkissen	35	3,95
1 Wäscheleine	24	2,95
1 Becher aus Edelstahl	94	5,00
1 Klapplöffel mit Gabel	12	3,50
1 Schlafsack der Firma Deuter	500	69,95
1 Signalpfeife	10	4,50
1 Taschenlampe	78	21,95
1 Schweizer Taschenmesser m. Korkenzieher	56	12,95
1 Ersatzschnürsenkel	26	3,50
1 Reiseführer: mein Jakobsweg	131	14,90
1 Tagebuch	480	5,00
	<u>8445</u>	<u>1189,07</u>



BAHNHOFSTRASSE 14 33142 BÜREN TELEFON 02951-936818  
 WWW.COMPASS-BUEREN.DE INHABERIN: ELFRIEDE NÖLTING  
 ÖFFNUNGSZEITEN: MO - FR 9.30-19.00 UHR SA 10.00-16.00 UHR

# Grußwort

## Achtsamkeit und Respekt für die Natur

Unsere Natur ist einzigartig und wir dürfen sie nutzen! Sie bietet uns Raum, Nahrung und Umfeld, um darin zu leben. Wer sich ihr zuwendet und ihre Schönheit erkennt, profitiert automatisch selbst von allem, was sie uns zu geben hat. Jeder und jede kann das Tempo selbst bestimmen – ob sportlich oder eher geruhsam.

Mit viel Engagement und einem guten Stück eigener Erfahrung haben wir für Sie Freizeitangebote erstellt, die Körper und Seele zusammenhalten. Neben den klassischen Aktivitäten wie Wandern und Radfahren finden Sie in Büren auch neue Trends wie z.B. das „Geocaching“. Diese neue Form der Schnitzeljagd zieht Jung und Jung-Gebliebene ins Grüne.

Die Wandermagazin-Ausgabe 2017 wurde erstellt mit der Unterstützung von über 50 Wanderführern und einer Reihe von Sponsoren, die sich über das übliche Maß hinaus eingebracht haben. Ihnen gilt unser ausdrücklicher Dank!

Spüren Sie selbst die Kraft, innere Ruhe und Gelassenheit durch Aktivitäten im Freien und schaffen Sie sich eine Grundlage für echte Freude im Leben.

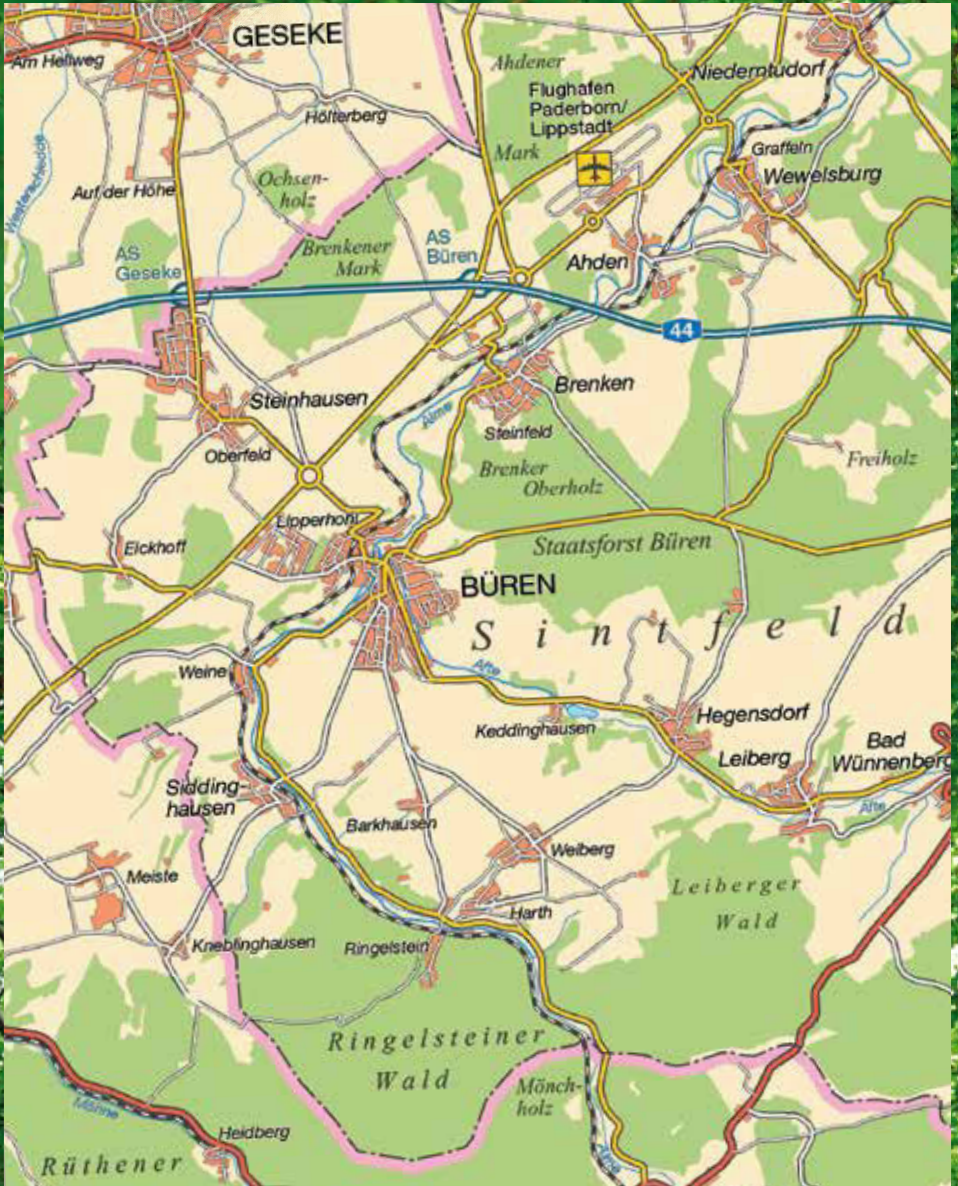
Ausführliche Informationen über weitere Angebote in Büren finden Sie unter [www.tourismus-in-bueren.de](http://www.tourismus-in-bueren.de)

Burkhard Schwuchow  
Bürgermeister

Berthold Ackfeld  
Touristik-Gemeinschaft  
Bürener Land e.V.

Fritz Deneke  
SGV Bürener Land e.V.

# Streifzüge ...



## Impressum

Touristik Gemeinschaft Bürener Land e.V.  
Königstraße 16, 33142 Büren, Tel.: 02951/970-124  
wandern@bueren.de www.wandern-in-bueren.de

# durchs Bürener Land

**Sonntag**  
**19. Februar 2017**

**Wanderung auf dem**  
**Paderborner Karstweg rund um Dahl**

Startzeit:	13:30 Uhr
Treffpunkt:	Schützenhalle Steinhausen, Schulstraße 9, 33142 Büren-Steinhausen, mit PKW
Streckenlänge:	ca. 10 km
Dauer der Wanderung:	2-3 Stunden
Schwierigkeitsgrad:	mittel
Wanderführerin:	Beate Reinhard / Handy-Nr. HV: 0176 52135434
Hinweise:	Rucksackverpflegung wird ausdrücklich empfohlen. Ebenso wetterfeste(s) Kleidung/Schuhwerk.

**Sonntag**  
**19. Februar 2017**

**Sportliche Trainingswanderung**  
**für den Bürener Wandermarathon**

Startzeit:	08:00 Uhr
Treffpunkt:	Pfarrkirche St. Birgitta Weiberger Str. 20, 33142 Büren-Weiberg
Streckenlänge:	ca. 21 km ( 4-5 Stunden)
Schwierigkeitsgrad:	anspruchsvoll
Wanderführer:	Werner Schmidt, Tel.: 02958 - 404
Verpflegung:	Rucksackverpflegung wird ausdrücklich empfohlen. Ebenso wetterfeste(s) Kleidung/Schuhwerk.
Hinweise:	Es wird im zügigen Wandertempo gewandert.

# Streifzüge ...

**Samstag**  
**11. März 2017**

## Ökologische Försterwanderung

Startzeit:	14:00 Uhr
Treffpunkt:	Almehalle, Terrassenweg 3, 33142 Büren-Brenken
Streckenlänge:	2,5 Stunden
Schwierigkeitsgrad:	mittel
Wanderführer:	Oberförster Jan Lenck, Tel.: 0151 173 25 797
Hinweise:	Oberförster Jan Lenck berichtet während der Wanderung über ökologische Besonderheiten in und um Brenken.

**Samstag**  
**11. März 2017**

## Wanderung im Ringelsteiner Wald

Startzeit:	10:00 Uhr
Treffpunkt:	Wanderparkplatz Ringelstein Buschenbach 1, 33142 Büren-Harth
Streckenlänge:	15 km
Schwierigkeitsgrad:	mittel
Wanderführer:	Albert Atorf, Tel.: 02958/1077
Verpflegung:	Rucksackverpflegung
Hinweise:	Wanderkleidung und Wanderschuhe werden empfohlen.

## **Sonntag 12. März 2017**

## **Wanderung von Steinhausen nach Wulfstal**

Startzeit:	13:30 Uhr
Treffpunkt:	Schützenhalle Steinhausen, Schulstraße 9, 33142 Büren-Steinhausen
Streckenlänge:	ca. 10 km
Schwierigkeitsgrad:	leicht
Wanderführer:	Bernadette u. Udo Löhr / Handy-Nr. HV: 0176 52135434
Hinweise:	Rucksackverpflegung wird ausdrücklich empfohlen. Ebenso wetterfeste(s) Kleidung/Schuhwerk. Ausklang im „Reiterhof Wulfstal“.

## **Sonntag 12. März 2017**

## **Trainingswanderung Vorbereitung für den Marathon**

Startzeit:	09:00 Uhr
Treffpunkt:	Wanderparkplatz Ringelstein Buschenbach 1 33142 Büren-Harth
Streckenlänge:	ca. 20 km
Dauer der Wanderung:	4-5 Stunden
Schwierigkeitsgrad:	anspruchsvoll
Wanderführer:	Klaus Keiter, Tel.: 0160 97783012
Hinweise:	Der Weg wird vorab beschildert, sodass jeder nach seinem eigenen Tempo wandern kann. Selbstverständlich werden die Schilder danach sorgfältig wieder eingesammelt.  Rucksackverpflegung wird ausdrücklich empfohlen. Ebenso wetterfeste(s) Kleidung/Schuhwerk.

# Streifzüge ...

## **Montag** **20. März 2017**

## **Seniorenwanderung** **in und um Steinhausen**

Startzeit:	09:00 Uhr
Treffpunkt:	Schützenhalle Steinhausen, Schulstraße 9, 33142 Büren-Steinhausen
Wanderführer:	Handy-Nr. HV: 0176 52135434

## **Sonntag** **26. März 2017**

## **Trainingswanderung** **Vorbereitung für den Marathon**

Startzeit:	09:00 Uhr
Treffpunkt:	Schützenhalle Steinhausen, Schulstraße 9, 33142 Büren-Steinhausen
Streckenlänge:	ca. 20 km
Dauer der Wanderung:	4-5 Stunden
Schwierigkeitsgrad:	anspruchsvoll
Wanderführer:	Anton Neuhaus, Handy-Nr. HV: 0176 52135434
Verpflegung:	Rucksackverpflegung wird ausdrücklich empfohlen. Ebenso wetterfeste(s) Kleidung/Schuhwerk.



## **Sonntag 02. April 2017**

## **Wanderung mit Kreuzweg in Rüthen**

Startzeit:	13:30 Uhr
Treffpunkt:	Schützenhalle Steinhausen, Schulstraße 9, 33142 Büren-Steinhausen, mit PKW
Dauer der Wanderung:	2½ bis 3 Stunden
Schwierigkeitsgrad:	leicht
Wanderführer:	Werner Hohmann Handy-Nr. HV: 0176 52135434
Hinweise:	Rucksackverpflegung wird empfohlen. Ebenso wetterfeste(s) Kleidung/Schuhwerk.  Die Wanderung verläuft u.a. auf den historischen Stadtmauern Rüthen.

## **Samstag 08. April 2017**

## **Trainingswanderung „mal anders“**

Startzeit:	14:00 Uhr
Treffpunkt:	Almehalle, Terrassenweg 3, 33142 Büren-Brenken
Streckenlänge:	12 km (3 Stunden)
Schwierigkeitsgrad:	mittel
Wanderführer:	Norbert Schüth, Tel.: 02951 - 2625
Verpflegung:	Rucksackverpflegung wird empfohlen. Ebenso wetterfeste(s) Kleidung/Schuhwerk.
Hinweise:	moderates Tempo

# Streifzüge ...

**Sonntag**  
**09. April 2017**

**Trainingswanderung**  
**Vorbereitung für den Marathon**

Startzeit:	09:00 Uhr
Treffpunkt:	Burgparkplatz Wewelsburg, Burgwall 1, 33142 Büren-Wewelsburg
Streckenlänge:	ca. 21 km
Dauer der Wanderung:	4-5 Stunden
Schwierigkeitsgrad:	anspruchsvoll
Wanderführer:	Peter Fuest, mobil: 0170 3437036
Verpflegung:	Rucksackverpflegung wird empfohlen. Ebenso wetterfeste(s) Kleidung/Schuhwerk.

**Montag**  
**10. April 2017**

**Seniorenwanderung**  
**in und um Steinhausen**

Startzeit:	09:00 Uhr
Treffpunkt:	Schützenhalle Steinhausen, Schulstraße 9, 33142 Büren-Steinhausen
Wanderführer:	Handy-Nr. HV: 0176 52135434

# durchs Bürener Land

**Freitag**  
**14. April 2017**

## **Karfreitagswanderung**

Startzeit 1:	14:00 Uhr
Treffpunkt 1:	Marktplatz Büren, Markt 2, 33142 Büren
Startzeit 2:	14:20 Uhr
Treffpunkt 2:	Wanderparkplatz Ringelstein Buschenbach, 33142 Büren
Streckenlängen:	8 - 10 km
Schwierigkeitsgrad:	leicht
Wanderführer:	Fritz Deneke, Tel.: 02951-93052
Hinweise:	Nach der Wanderung gegen 17 Uhr Heringessen in der SGV-Wanderhütte; Nichtmitglieder sind ebenfalls herzlich eingeladen. Ab Büren werden Fahrgemeinschaften empfohlen.
<b>Anmeldung:</b>	Um Voranmeldung bis 10.04.2017 wird gebeten.

Hotel Restaurant  
**Ackfeld**

Bertholdstr. 9, 33142 Büren

Tel.: 02951 2204

[www.hotel-ackfeld.de](http://www.hotel-ackfeld.de)



- Restaurant mit westfälischen Köstlichkeiten und herzhaften Steak-Gerichten
- Biergarten mit schattigen Plätzen
- Speiseraum für Gruppen bis 60 Personen
- bed & bike Hotel-Klassifizierung



# Streifzüge ...

**Samstag  
22. April 2017**

## **1. Bürener Geocaching-Event „Muggelfrei an der Afte“**

- Startzeit: 10-18 Uhr
- Treffpunkt: Stadthalle Büren, Fürstenberger Str. 1a, 33142 Büren
- Wanderführer: Moritz Becker/Tobias Bogusch  
Kontakt: 0175-5553622
- Hinweise: Geocaching ist der Trend-Sport im Outdoorbereich!  
  
„Muggelfrei an der Afte“ richtet sich speziell an Geocacher und solche, die es werden wollen.  
  
Rund um die Stadthalle gibt es ein attraktives Programm: Petling-Weitwurf, Geocaching-Workshops, Lab-caches, Wanderung 9 km, Stadtführung, Pony-Kutschfahrten, Shopping-Meile für Geocacher, Life-Musik, Verlosung, Event-Bühne und und und ...  
  
Komplette Event-Tour! 9 caches + finalcache am Event-Ort.
- Kosten: Preise am Eingang:  
bis 16 Jahre: 4 €  
ab 17 Jahre: 5 €
- Event-T-Shirts können reserviert werden.
- Coins zum Sammeln, Finden, Gewinnen.

**[www.muggelfrei.de](http://www.muggelfrei.de)**

# VAUDE STORE PADERBORN



Photo: Drake Images Location: Stuttgart

Ausrüstung für Erlebnisse

## VAUDE STORE PADERBORN

Rosenstraße 14a, 33098 Paderborn  
Mo-Fr 10:00-19:00 / Sa 10:00-18:00 Uhr  
Elfriede Nötting GmbH

[vaude-stores.com](http://vaude-stores.com)



STORE PADERBORN

# Streifzüge ...

**Samstag**  
**29. April 2017**

## **Geführte Mountainbiketour**

Startzeit: 13:00 Uhr  
Treffpunkt: Alte Schule, Drostenberg, 33142 Büren-Siddinghausen  
Schwierigkeitsgrad: mittel  
Wanderführer: Heimat- und Verkehrsverein Siddinghausen, Bernhard Büngeler, Tel.: 02951 - 9877-0, bernhard@buengeler.de mobil: 0170 272 3402  
Verpflegung: Rucksackverpflegung

**Sonntag**  
**30. April 2017**

## **Single Frühlingswanderung**

Startzeit: 13:00 Uhr  
Treffpunkt: Alte Schule, Drostenberg, 33142 Büren-Siddinghausen  
Streckenlänge: 9-13 km  
Schwierigkeitsgrad: mittel  
Wanderführer: Heimat- und Verkehrsverein Siddinghausen, Bernhard Büngeler, Tel.: 02951 - 9877-0, bernhard@buengeler.de 0170 272 3402  
Verpflegung: Rucksackverpflegung  
Hinweise: Wanderung für Singles (altersunabhängig), die auf dieser Wanderung die Möglichkeit haben, neue Leute kennen zu lernen.

# durchs Bürener Land

## **Sonntag 30. April 2017**

## **Trainingswanderung Vorbereitung für den Marathon**

Startzeit:	09:00 Uhr
Treffpunkt:	Stadthalle Büren, Fürstenberger Straße 1a 33142 Büren
Streckenlänge:	ca. 21 km
Dauer der Wanderung:	4-5 Stunden
Schwierigkeitsgrad:	anspruchsvoll
Wanderführer:	Karl Drees, mobil: 0152 29265065
Verpflegung:	Rucksackverpflegung wird ausdrücklich empfohlen. Ebenso wetterfeste(s) Kleidung/Schuhwerk.

## **Freitag 05. Mai 2017**

## **Besichtigung Wasserwerk Steinhausen**

Startzeit:	09:30 Uhr
Treffpunkt:	Schützenhalle Steinhausen, Schulstraße 9, 33142 Büren-Steinhausen
Dauer der Wanderung:	1 bis 2 Stunden
Schwierigkeitsgrad:	leicht
Wanderführer:	Hubert Graskamp / Handy-Nr. HV: 0176 52135434
Hinweise:	Festes Schuhwerk wird empfohlen. Ebenso wetterfeste Kleidung.

# Streifzüge ...

**Samstag  
06. Mai 2017**

**„Wasser marsch“  
am Tretbecken**

Startzeit:	14:00 Uhr
Treffpunkt:	Alte Schule, Drostenberg 4, 33142 Büren-Siddinghausen
Streckenlänge:	9-13 km
Schwierigkeitsgrad:	mittel
Wanderführer:	Heimat- und Verkehrsverein Siddinghausen, Bernhard Büngeler, Tel.: 02951 - 9877-0, bernhard@buengeler.de 0170 272 3402
Verpflegung:	Rucksackverpflegung



Stadt Büren



Wewelsburg



Spieker Atteln



Naturbad Altenautal



Kloster Dalheim



Jesuitenkirche



Burgruine Ringelstein



Almetal



Kirchstelle Andepen




Pestfriedhof



Bad Wünneberg



Barfußpfad



Wildpark Aatal



Aabachtalsperre

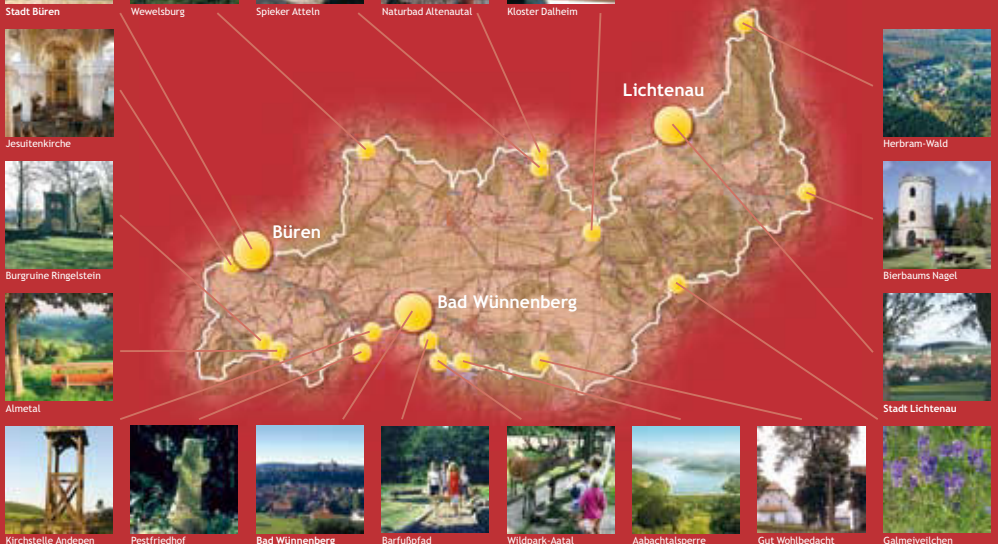


Gut Wohlbedacht



Galmeivellchen

## Sintfeld- Höhenweg



Herbram-Wald



Bierbaums Nagel



Stadt Lichtenau



**Sonntag  
07. Mai 2017**

**22. Bürener Wandertag  
mit Wandermarathon**

- Startzeiten:** 42 km: 05:45/06:15/06:45/07:15 Uhr: 4 x Bustransfer  
6, 12 und 21 km: 07:30 Uhr bis 11:00 Uhr
- Treffpunkt:** Stadthalle Büren, Fürstenbergerstr. 1a, 33142 Büren
- Streckenlängen:** 42, 21, 12 und 6 km
- Schwierigkeitsgrade:** leicht bis sehr anspruchsvoll
- Ansprechpartner:** Wigbert Löper: 0170-2281364  
Kerstin Salerno: 01511-4025886
- Verpflegung:** Rucksackverpflegung wird empfohlen.  
Ebenso wetterfeste(s) Kleidung/Schuhwerk.
- Hinweise:** Marathon: Mit dem Bus geht es in die Nähe von Gut Wohlbedacht, Bad Wünnenberg. Dann wird auf dem Sintfeld-Höhenweg zur Stadthalle Büren gewandert.
- IVV-Wertungsstempel
- Bewirtung und Rahmenprogramm mit Musik
- Anmeldung:** Für Einzelpersonen nicht notwendig.  
Wandergruppen, die an der Gruppenwertung teilnehmen möchten, werden gebeten, sich anzumelden unter:  
wandern@bueren.de
- Kosten:** Startgebühr Marathon: 10 € pro Person inkl. Bustransfer  
Alle anderen Strecken: 2 € pro Person  
In der Anmeldegebühr enthalten sind für alle Strecken:  
IVV-Wertungsstempel, Urkunde und Versicherung



# Streifzüge ...

**Montag**  
**15. Mai 2017**

**Seniorenwanderung**  
**in und um Steinhausen**

Startzeit: 09:00 Uhr  
Treffpunkt: Schützenhalle Steinhausen, Schulstraße 9,  
33142 Büren-Steinhausen  
Wanderführer: Handy-Nr. HV: 0176 52135434

**Samstag**  
**20. Mai 2017**

**Meditative Frühwanderung**  
**in den Tag hinein**

Startzeit: 03:00 Uhr  
Treffpunkt: Wanderparkplatz Ringelstein  
Buschenbach 1, 33142 Büren-Harth  
Streckenlänge: ca. 13 km  
Schwierigkeitsgrad: mittel  
Wanderführer: Werner Schmidt, Tel.: 02958 - 404  
Verpflegung: Rucksackverpflegung  
Danach gemütliches Frühstück in Büren  
Hinweise: Meditative Nacht- und Frühwanderung bei mäßigem  
Tempo an der Alme entlang. Wegmeditationen in Weine  
und Holthausen, feierliches Morgenlob in der Jesuiten-  
Kirche mit anschließendem Frühstück.  
Kosten: 20 € pro Person inkl. Frühstück, Liederheft, Kerze,  
Rücktransport zum Ausgangsort (für SGV-Mitglieder 18 €).

**Anmeldung:** Anmeldung und Auskunft: Werner Schmidt  
Tel.: 02958 - 404; wernerschmidt.bueren@t-online.de  
Die Teilnehmerzahl ist auf 50 Personen begrenzt.

RELIGION

# durchs Bürener Land

**Sonntag**  
**21. Mai 2017**

**Auf dem Habichtswaldsteig**

**EXKURSION**

- Startzeit: 09:00 Uhr
- Treffpunkt: Schulzentrum Büren, Busbahnhof, Kleffnerstraße 6
- Streckenlänge: 23 km (6-7 Stunden)
- Schwierigkeitsgrad: schwer - anspruchsvoll - insb. die Streckenlänge!
- Wanderführer: Harmen Vogelsang: 0172 - 390 1454  
Heinz Josef Meyer: 0173 - 266 5814
- Hinweise: Auf den Schwingen des Habichts: Unterwegs auf dem Premiumweg in der Grimmeheimat Nordhessen.
- Kosten: 20 € pro Person für den Bustransfer
- Anmeldung: bis 06.05.2017  
Tel. oder Email: [info@vogelsang-immobilien.de](mailto:info@vogelsang-immobilien.de)

**Mittwoch/Donnerstag**  
**24./25. Mai 2017**

**Frühlingsfest**  
**rund um den Markus-Pavillon**

- Startzeit: 10:00 - 18:00 Uhr
- Treffpunkt: Markus Pavillon, Loretoberg, 33142 Büren-Brenken
- Hinweise: Beköstigung der Wanderer und Radfahrer

**Donnerstag**  
**25. Mai 2017**

**Anradeln**  
**Wewelsburg**

- Treffpunkt: Grillhütte Wewelsburg, Auf der Alme, 33142 Büren-Wewelsburg
- Wanderführer: Reinhard Kleine  
[admin@heimatschutzverein-wewelsburg.de](mailto:admin@heimatschutzverein-wewelsburg.de)

# Streifzüge ...

## **Donnerstag 25. Mai 2017**

Startzeit:	wird noch bekannt gegeben
Treffpunkt:	Marktplatz Büren, Markt 2, 33142 Büren
Schwierigkeitsgrad:	leicht
Wanderführer:	Fritz Deneke, Tel.: 02951-93052
Hinweise:	Nach der Exkursion lädt der SGV Ahlen zum Kaffeetrinken ein.
Anmeldung:	Um Voranmeldung bis Mittwoch, 15.05.2017 wird gebeten.



## **Sonntag 28. Mai 2017**

## **Wanderung im Ringelsteiner Wald**

Startzeit:	14:00 Uhr
Treffpunkt:	Wanderparkplatz Ringelstein Buschenbach 1, 33142 Büren-Harth
Streckenlänge:	10 bis 12 km
Schwierigkeitsgrad:	mittel
Wanderführer:	Anja Becker 0157 74449471
Verpflegung:	Rucksackverpflegung Einkehrmöglichkeiten nach der Wanderung sind vorhanden.
Hinweise:	Wanderkleidung und Wanderschuhe werden empfohlen.

# Anradeln im Almetal

Sonderbusse

 **BAHN**  
Ostwestfalen-Lippe-Bus



**Rasten & Feiern  
am Alme-Radweg!**



**Donnerstag,**

**25. Mai 2017**

**Himmelfahrt**

Fahrradbus zwischen Paderborn und Büren

Information unter : [www.nph.de](http://www.nph.de) Reservierungen nur Mo - Fr zwischen 9.30 und 17.30 Uhr

Gruppenbuchung unter 0 180 3 / 50 40 30 (9 ct/min. a. d. dt. Festnetz, Mobilfunk max. 42 ct/min.)

[www.radfahren-in-bueren.de](http://www.radfahren-in-bueren.de)



Ein schönes Stück Natur

# Streifzüge ...

**Montag**  
**29. Mai 2017**

**Meditative Kurzwanderung  
in den Abend (I)**

Startzeit:	18:00 Uhr
Treffpunkt:	Jesuiten-Kirche in Büren, Burgstraße 2, 33142 Büren
Streckenlänge:	insgesamt ca. 8 km
Schwierigkeitsgrad:	leicht
Wanderführer:	Werner Schmidt, Tel.: 02958 - 404
Hinweise:	Meditative Wanderung mit Gesang und Gebet in den Abend hinein von Büren bis Holthausen. Abendgottesdienst in der Kapelle. Rückkehr nach Büren

**RELIGION**

**Sonntag**  
**11. Juni 2017**

**„Shinrin-yoku“  
mit dem Ranger**

Startzeit:	11:00 Uhr
Treffpunkt:	Wanderparkplatz Ringelstein Buschenbach 1, 33142 Büren-Harth
Streckenlänge:	6 km ( ca. 3 Stunden)
Schwierigkeitsgrad:	mittel
Wanderführer:	Wald und Holz NRW, Ranger Jörg Pahl
Verpflegung:	Rucksackverpflegung mit Rotwein und Käse wären gut.
Hinweise:	An dieser Waldführung können nur Erwachsene nach Anmeldung beim Ranger teilnehmen!
Kosten:	5 € pro Person
Anmeldung:	Wald und Holz NRW Ranger Jörg Pahl, Tel.: 0171 5872083

**GESUNDHEITS-  
WANDERUNG**

**Sonntag**  
**11. Juni 2017**

## **Wanderung auf den Spuren von Karl dem Großen und Otto dem Großen**

Startzeit:	13:30 Uhr
Treffpunkt:	Schützenhalle Steinhausen, Schulstraße 9, 33142 Büren-Steinhausen, mit PKW
Dauer der Wanderung:	1 bis 2 Stunden
Streckenlänge:	ca. 10 km
Schwierigkeitsgrad:	mittel
Wanderführer:	Gregor Stratmann / Handy-Nr. HV: 0176 52135434
Verpflegung:	Rucksackverpflegung
Hinweise:	Festes Schuhwerk wird empfohlen. Ebenso wetterfeste Kleidung.

Wir wandern auf den Spuren von Karl dem Großen und Otto dem Großen um Marsberg.

**Montag**  
**12. Juni 2017**

## **Meditative Kurzwanderung in den Abend (II)**

Startzeit:	18:00 Uhr
Treffpunkt:	Jesuiten-Kirche in Büren, Burgstraße 2, 33142 Büren
Streckenlänge:	insgesamt ca. 14 km
Schwierigkeitsgrad:	leicht
Wanderführer:	Werner Schmidt, Tel.: 02958 - 404



Hinweise:	Meditative Wanderung mit Gesang und Gebet in den Abend hinein von Büren bis zur Kapelle am Loretoberg in Brenken. Abendgottesdienst in der Kapelle. Rückkehr nach Büren.
-----------	---

# Streifzüge ...

## Montag 19. Juni 2017

## Seniorenwanderung in und um Steinhausen

Startzeit: 09:00 Uhr  
Treffpunkt: Schützenhalle Steinhausen, Schulstraße 9,  
33142 Büren-Steinhausen  
Wanderführer: Handy-Nr. HV: 0176 52135434

## Samstag 24. Juni 2017

## Mittsommernacht im Ringelsteiner Wald

Startzeit: 19:00 Uhr  
Treffpunkt: Wanderparkplatz Ringelstein  
Buschenbach 1, 33142 Büren-Harth  
Streckenlänge: 10 km, leicht  
Wanderführer: Harmen Vogelsang: 0172 - 390 1454  
Heinz Josef Meyer: 0173 - 266 5814  
Hinweise: Nach der gemeinsamen Wanderung für jederman lassen wir die Sommersonnenwende am Grillfeuer an der SGV-Wanderhütte im Ringelsteiner Wald gemeinsam ausklingen.  
Anmeldung: bis 10.06.2017 Email: [info@vogelsang-immobilien.de](mailto:info@vogelsang-immobilien.de)



## Samstag 24. Juni 2017

## Wanderung am Rande der MUNA, Ringelstein

Startzeit: 10:00 Uhr  
Treffpunkt: Wanderparkplatz Ringelstein  
Buschenbach 1, 33142 Büren-Harth  
Streckenlänge: 10 - 12 km, Schwierigkeitsgrad: mittel  
Wanderführer: Dirk Nölting, Tel.: 0151 240 42 449  
Verpflegung: Rucksackverpflegung  
Hinweise: Wanderkleidung und Wanderschuhe werden empfohlen.  
Einkehrmöglichkeiten nach der Wanderung sind vor Ort.



## **Samstag 24. Juni 2017**

## **Abendwanderung unterwegs auf dem B5**

Startzeit:	18:00 Uhr
Treffpunkt:	Kirchplatz, Kilianstraße 38, 33142 Büren-Brenken
Streckenlänge:	ca. 10 km
Schwierigkeitsgrad:	mittel
Wanderführer:	Norbert Schüth, Tel.: 02951 - 2625
Hinweise:	mit Gelegenheit zur Einkehr

## **Sonntag 25. Juni 2017**

## **Meditative Wanderung auf dem Meditationsweg im Upland**

Startzeit:	08:30 Uhr
Treffpunkt:	„Alte Post“, Bahnhofstraße 25, 33142 Büren Dort werden Fahrgemeinschaften empfohlen.
Streckenlänge:	17 km
Schwierigkeitsgrad:	leicht
Wanderführer:	Werner Schmidt, Tel.: 02958 - 404
Verpflegung:	Rucksackverpflegung Unterwegs Einkehr in einem Café
Hinweise:	Beginn der Wanderung an der Meditationskirche in Schwalefeld; dann entlang des Upländer Meditationsweges über Usseln und Rattlar in gemächlichem Tempo zurück nach Schwalefeld.
Kosten:	8 € pro Person; für SGV-Mitglieder 5 €
Anmeldung:	Diese Wanderung ist auf 30 Personen begrenzt: Anmeldung unter: <a href="mailto:wernerschmidt.bueren@t-online.de">wernerschmidt.bueren@t-online.de</a>

**RELIGION**

# Streifzüge ...

**Sonntag  
02. Juli 2017**

**SGV Sommerfest  
im Ringelsteiner Wald**

- Startzeit 1: 13:30 Uhr
- Treffpunkt 1: Marktplatz Büren, Markt 2, 33142 Büren
- Startzeit 2: 13:45 Uhr
- Treffpunkt 2: Wanderparkplatz Ringelstein  
Buschenbach, 33142 Büren
- Streckenlängen: 7 km und 12 km
- Schwierigkeitsgrad: leicht - mittel
- Wanderführer: Andreas Kowalski, 02951-91250,  
Heinz-Josef Meyer 01732665814
- Hinweise: Nach der Wanderung Kaffeetrinken in der SGV-Hütte in  
Ringelstein und am frühen Abend wird gegrillt.
- Anmeldung: Um Voranmeldung wird gebeten bis zum 26.06.2017.



**Sonntag  
09. Juli 2017**

**Besichtigung und Führung  
der Burgruine Ringelstein**

- Startzeit: 14:30 Uhr
- Treffpunkt: Schützenhalle, Harthberg 16, 33142 Büren-Harth
- Wanderführer: Dieter Henkst, Tel.: 0160 916 28 339
- Hinweise: Nach der Führung lassen wir den Nachmittag mit Kaffee  
und Kuchen ausklingen.

**Montag**  
**17. Juli 2017**

**Seniorenwanderung**  
**in und um Steinhausen**

Startzeit: 09:00 Uhr  
Treffpunkt: Schützenhalle Steinhausen, Schulstraße 9,  
33142 Büren-Steinhausen  
Wanderführer: Handy-Nr. HV: 0176 52135434

**Sonntag**  
**23. Juli 2017**

**Exkursion Steinmuseum Anröchte und**  
**Steinbruch Klieve**

Startzeit: 13:30 Uhr  
Treffpunkt: Schützenhalle Steinhausen, Schulstraße 9,  
33142 Büren-Steinhausen, mit PKW  
Dauer der Wanderung: ca. 3 Stunden  
Schwierigkeitsgrad: mittel  
Wanderführer: Heinz-Josef Hesse / Handy-Nr. HV: 0176 52135434  
Hinweise: Festes Schuhwerk wird empfohlen.

**EXKURSION**



# Streifzüge ...

**Sonntag  
06. August 2017**

## **8. Bürener Nachtwanderung auf dem Sintfeld-Höhenweg**

Startzeiten:	18 km: 02:30 Uhr, 03:00 Uhr, 03:30 Uhr und 04:00 Uhr, 12 km: 04:30 Uhr
Treffpunkt:	Wanderparkplatz Ringelstein, Buschenbach 1, 33142 Büren-Harth
Streckenlängen:	18 und 12 km
Schwierigkeitsgrade:	leicht bis mittel
Verpflegung:	Rucksackverpflegung wird ausdrücklich empfohlen. Ebenso wetterfeste(s) Kleidung/Schuhwerk.
Hinweise:	Die 8. Auflage der beliebten „Nachtwanderung auf dem Sintfeld-Höhenweg“ führt durch den Ringelsteiner Wald bei Büren-Harth. Insgesamt starten fünf Wandergruppen.
Kosten:	10 € pro Person bis einschließlich 15 Jahre 15 € pro Person ab 16 Jahren
Anmeldung:	Bitte geben Sie bei der Anmeldung folgende Daten an: <ul style="list-style-type: none"><li>• Vor- und Nachnamen der Teilnehmer Ihrer Gruppe</li><li>• die jeweiligen Startzeiten</li><li>• die jeweilige Startgebühr für Ihre gesamte Gruppe</li><li>• Ihre Email-Adresse und Telefonnummer</li></ul> Im Anschluss erhalten Sie eine Anmeldebestätigung per Email. Erst nach Erhalt der Bestätigungsmail sind Sie offiziell zu diesem Event angemeldet.

Anmeldung an:  
wandern@bueren.de    Tel. 02951 - 970-124

# durchs Bürener Land

## **Freitag 18. August 2017**

Startzeit:	18:00 Uhr
Treffpunkt:	Kirchplatz, Kilianstraße 38, 33142 Büren-Brenken
Streckenlänge:	ca. 2,5 Stunden
Schwierigkeitsgrad:	mittel
Wanderführer:	Norbert Schüth, Tel.: 02951 - 2625
Hinweise:	nach der Wanderung gemütlicher Ausklang

## **Abendwanderung durchs Oberholz**

## **Freitag 18. August 2017**

Startzeit:	13:30 Uhr
Treffpunkt:	Schützenhalle Steinhausen, Schulstraße 9, 33142 Büren-Steinhausen, mit PKW
Dauer der Wanderung:	8 - 10 km
Schwierigkeitsgrad:	mittel
Wanderführer:	Werner Hohmann / Handy-Nr. HV: 0176 52135434
Verpflegung:	Rucksackverpflegung
Hinweise:	Festes Schuhwerk und entsprechende Kleidung werden empfohlen.

## **Wanderung am Lörmecketurm**

# Streifzüge ...

## **Montag 21. August 2017**

## **Seniorenwanderung in und um Steinhausen**

Startzeit: 09:00 Uhr  
Treffpunkt: Schützenhalle Steinhausen, Schulstraße 9,  
33142 Büren-Steinhausen  
Wanderführer: Handy-Nr. HV: 0176 52135434

## **Sonntag 27. August 2017**

## **29. Bürener Klostertour mit dem Rennrad**

Startzeiten: 202 km: 07:00 Uhr  
48, 72, 111 und 152 km: zwischen 08:00 und 10:00 Uhr  
Treffpunkt: Stadthalle Büren, Fürstenberger Str. 1a, 33142 Büren  
Streckenlängen: 202, 152, 111, 72, 48 km  
Schwierigkeitsgrade: mittel bis sehr anspruchsvoll  
Verpflegung: Rucksackverpflegung wird ausdrücklich empfohlen.  
Ebenso geeignetes Equipment.  
Hinweise: Die fünf verschiedenen Touren führen an sehenswerten  
Klöstern und Schlössern vorbei.  
Am 25. August kann bei bester Stimmung der „OpenAir-  
Sommer“ im Innenhof des Bürener Rathauses besucht  
werden.  
Kosten: 20 € pro Person für den Bustransfer  
Anmeldung: Radfuchse Büren e.V., Donald Welling  
Tel.: 0152 2161 6613 oder donald.welling@online.de

# FINKE

## EDV SYSTEME

Die Experten für IT & Kommunikation...

Finke EDV Systeme ist auf die Konzeption, Realisierung und Wartung von modernen Lösungen in den Bereichen IT, Telekommunikation & Zeiterfassung spezialisiert:

- EDV & Netzwerktechnik
- Professionelle Telefonanlagen
- Digitale Zeiterfassung
- Telekom Business Partner für Mobilfunk & Festnetz
- Vor-Ort Service, Fernwartung & Helpdesk

Als Full-Service-Provider mit über 20 Jahren Erfahrung unterstützen wir unsere Kunden als Outsourcing-Partner oder zur Verstärkung der vorhandenen IT-Abteilung.

Unsere zertifizierten Servicetechniker und ausgebildeten Betriebswirte übernehmen gerne Verantwortung und sind ein verlässlicher Partner auf dem Weg zu einem gemeinsamen Ziel.



Bahnhofstraße 25, 33142 Büren  
Tel: 02951 93394-0 · Fax: 02951 93394-29  
info@finke-edv.de · www.finke-edv.de

# Streifzüge ...

**Sonntag**  
**10. September 2017**

## **Auf dem Weg der Sinne - Rothaarsteig**

- Startzeit: 09:00 Uhr
- Treffpunkt: Schulzentrum Büren, Busbahnhof  
Kleffnerstraße 6, 33142 Büren
- Streckenlänge: 23,5 km - (7 Stunden)
- Schwierigkeitsgrad: anspruchsvoll
- Verpflegung: Rucksackverpflegung wird ausdrücklich empfohlen.  
Ebenso wetterfeste(s) Kleidung/Schuhwerk.
- Wanderführer: Harmen Vogelsang: 0172 - 390 1454  
Heinz Josef Meyer: 0173 - 266 5814
- Hinweise: Von Schanze bis zum Rhein-Weser-Turm, Millionenbank,  
Hängebrücke, Sonnborn Quelle.
- Kosten: 20 € pro Person für den Bustransfer
- Anmeldung: bis 26.08.2017  
Tel. oder Email: [info@vogelsang-immobilien.de](mailto:info@vogelsang-immobilien.de)



**Montag**  
**18. September 2017**

## **Seniorenwanderung in und um Steinhausen**

- Startzeit: 09:00 Uhr
- Treffpunkt: Schützenhalle Steinhausen, Schulstraße 9,  
33142 Büren-Steinhausen
- Wanderführer: Handy-Nr. HV: 0176 52135434



**Samstag**

**23. September 2017**

**Geführte Mountainbiketour**

Startzeit:	14:00 Uhr
Treffpunkt:	Alte Schule, Drostenberg, 33142 Büren-Siddinghausen
Schwierigkeitsgrad:	mittel
Wanderführer:	Heimat- und Verkehrsverein Siddinghausen, Bernhard Büngeler, Tel.: 02951 - 9877-0, bernhard@buengeler.de mobil: 0170 272 3402
Verpflegung:	Rucksackverpflegung

**Sonntag**

**24. September 2017**

**Single Herbstwanderung**

Startzeit:	09:00 Uhr
Treffpunkt:	Alte Schule, Drostenberg, 33142 Büren-Siddinghausen
Streckenlänge:	9-13 km
Schwierigkeitsgrad:	mittel
Wanderführer:	Heimat- und Verkehrsverein Siddinghausen, Bernhard Büngeler, Tel.: 02951 - 9877-0, bernhard@buengeler.de 0170 272 3402
Verpflegung:	Rucksackverpflegung
Hinweise:	Wanderung für Singles (altersunabhängig), die auf dieser Wanderung die Möglichkeit haben, neue Leute kennen zu lernen.

# Streifzüge ...

## **Sonntag 24. September 2017**

## **Wanderung durch vier Ortschaften**

Startzeit:	14:00 Uhr
Treffpunkt:	Wanderparkplatz Ringelstein Buschenbach 1, 33142 Büren-Harth
Streckenlänge:	12 km (3 bis 3,5 Stunden)
Schwierigkeitsgrad:	mittel
Wanderführer:	Klaus Keiter, Tel.: 0160 97783012
Verpflegung:	Rucksackverpflegung
Hinweise:	Wir wandern durch Ringelstein, Weiberg, Barkhausen und Siddinghausen.  Wanderkleidung und Wanderschuhe werden empfohlen.  Einkehrmöglichkeiten nach der Wanderung sind vorhanden.

## **Sonntag 24. September 2017**

## **Familienwanderung in und um Steinhausen (kinderwagengerecht)**

Startzeit:	13:30 Uhr
Treffpunkt:	Schützenhalle Steinhausen, Schulstraße 9, 33142 Büren-Steinhausen
Dauer der Wanderung:	ca. 1½ - 2 Stunden
Schwierigkeitsgrad:	leicht
Wanderführer:	Ulla Unterhalt / Handy-Nr. HV: 0176 52135434
Verpflegung:	Rucksackverpflegung
Hinweise:	Festes Schuhwerk und entsprechende Kleidung werden empfohlen.

**FAMILIEN**

## **Montag** **02. Oktober 2017**

## **Försterwanderung**

Startzeit:	14:00 Uhr
Treffpunkt:	Almehalle, Terrassenweg 3, 33142 Büren-Brenken
Streckenlänge:	2,5 Stunden
Schwierigkeitsgrad:	mittel
Wanderführer:	Oberförster Jan Lenck, Tel.: 0151 173 25 797
Hinweise:	Oberförster Jan Lenck stellt die Arbeit eines Harwesters vor.

## **Dienstag** **03. Oktober 2017**

## **Familienwanderung** **mit dem Bollerwagen ab Brenken**

Startzeit:	14:00 Uhr
Treffpunkt:	Kirchplatz, Kilianstraße 38, 33142 Büren-Brenken
Streckenlänge:	ca. 2,5 Stunden
Schwierigkeitsgrad:	leicht
Wanderführer:	Norbert Schüth, Tel.: 02951 - 2625
Hinweise:	Die Strecke ist bollerwagengerecht. Nach der Wanderung wird zu Kaffee und Kuchen geladen.

**FAMILIEN**

# Streifzüge ...

**Sonntag**  
**15. Oktober 2017**

**Wanderung in und um**  
**Neuhaus/Möhnese**

Startzeit: 13:30 Uhr  
Treffpunkt: Schützenhalle Steinhausen, Schulstraße 9,  
33142 Büren-Steinhausen; mit PKW  
Streckenlänge: ca. 10 - 12 km  
Schwierigkeitsgrad: mittel  
Wanderführer: Alfons Karthaus / Handy-Nr. HV: 0176 52135434  
Verpflegung: Rucksackverpflegung  
Hinweise: Festes Schuhwerk und entsprechende Kleidung werden  
empfohlen.

**Montag**  
**16. Oktober 2017**

**Seniorenwanderung**  
**in und um Steinhausen**

Startzeit: 09:00 Uhr  
Treffpunkt: Schützenhalle Steinhausen, Schulstraße 9,  
33142 Büren-Steinhausen  
Wanderführer: Handy-Nr. HV: 0176 52135434

**Montag-Freitag**  
**23.-27. Oktober 2017**

**Bürener Wanderwoche**

Thema: Geführte Wanderungen im Bürener und Paderborner Land  
Streckenlänge: ca. 13-15 km und 20-25 km;  
täglich 2 Touren zur Auswahl  
Informationen: Stadt Büren, Tourismus  
Tel.: 02951/970-124, wandern@bueren.de  
Hinweise: Ausführliche Informationen ab Mai 2017 unter  
[www.tourismus-in-bueren.de](http://www.tourismus-in-bueren.de)

# durchs Bürener Land

**Samstag-Donnerstag**  
**21.-26. Oktober 2017**

## **Wanderung auf dem Jakobsweg** **durch die Rhön (meditative Wanderung)**

- Startzeit:** 21.10.2017, 09:00 Uhr, mit Einsegnungsgottesdienst
- Treffpunkt:** Jesuiten-Kirche in Büren, Burgstraße 2, 33142 Büren
- Streckenlänge:** ca. 100 km insgesamt: ca. 20-25 km pro Tag
- Schwierigkeitsgrad:** mittel (ruhiges Wandertempo)
- Wanderführer:** Werner Schmidt/Pfarrgemeinde Büren  
(Tel.: 02951 - 91194)
- Hinweise:** Mehrtagewanderung auf dem Jakobsweg durch die Rhön, von Vacha in Thüringen bis Thalau, südlich von Fulda.  
Übernachtet wird in Gasthöfen und Klöstern am Weg. Die An- und Abfahrt erfolgt gemeinschaftlich mit dem Bus. Dann wird der Weg zu Fuß und mit Gepäck zurückgelegt.  
Die Wanderung wird mit religiösen Impulsen und Gottesdiensten begleitet durch Vikar Dr. Schulte, Büren. Zuvor findet ein Treffen der Teilnehmer mit einer kurzen Trainingswanderung statt.  
Die Wanderung soll in den nächsten Jahren gen Süden (Richtung Würzburg) fortgesetzt werden.  
Weitere Informationen zur Fahrt bei Werner Schmidt (Tel.: 02958 - 404).
- Kosten:** 200 € pro Person inkl. Bustransfer, Übernachtung mit Frühstück, Pilgerpass und Muschel (ggf. Zuschüsse durch das Erzbistum Paderborn).
- Anmeldung:** Anmeldung nur über das Pfarrbüro (Tel.: 02951 - 91194)  
Anzahlung von 50 € bei Anmeldung.  
Die Teilnehmerzahl ist auf 25 Personen begrenzt.

**RELIGION**

# Streifzüge ...

## **Samstag 18. November 2017**

## **Schloßwanderung Kallenhardt**

Startzeiten 1 und 2:	10:00 Uhr und 10:30 Uhr
Treffpunkt 1:	Wanderparkplatz Ringelstein Buschenbach 1, 33142 Büren-Harth
Treffpunkt 2:	Kallenhardt, Kirche
Streckenlänge:	10 km (3 Stunden)
Schwierigkeitsgrad:	mittel
Wanderführer:	Franz-Wilhelm Jütten, Heribert Freitag, Tel.: 0170 144 3454
Verpflegung:	Rucksackverpflegung
Hinweise:	Wanderkleidung und Wanderschuhe werden empfohlen. Fahrgemeinschaften können gebildet werden.

## **Sonntag 03. Dezember 2017**

## **Adventswanderung im Ringelsteiner Wald**

Startzeit 1:	13:30 Uhr
Treffpunkt 1:	Marktplatz Büren, Markt 2, 33142 Büren
Startzeit 2:	13:45 Uhr
Treffpunkt 2:	Wanderparkplatz Ringelstein Buschenbach, 33142 Büren
Streckenlängen:	5-7 km und 10-12 km
Schwierigkeitsgrad:	leicht
Wanderführer:	Fritz Deneke, Tel.: 02951-93052
Hinweise:	Gemütlicher Ausklang bei Kaffee und Kuchen in der SGV-Wanderhütte in Ringelstein. Am frühen Abend gibt es Bockwurstchen mit Kartoffelsalat.

**FAMILIEN**

**Anmeldung:** Um Voranmeldung wird gebeten bis zum 29.11.2017.

# Spezialisten für Sie in der Region!

Ihre Partner von der laufenden Steuerberatung  
bis hin zur steuerzentrierten Rechtsberatung



**WiStO**  
Wissen **Steuern** Optimieren

WiStO Steuerberatungsgesellschaft mbH

**Ihr persönlicher Ansprechpartner:**  
**Steuerberater Rolf Schäfer**

Eickhoffer Straße 9, 33142 Büren  
Telefon: +49 2951 9345-0  
Telefax: +49 2951 9345-99  
info@wisto.biz www.wisto.biz



**WiStO**  
TaxLaw

WiStO TaxLaw Rechtsanwalts-gesellschaft mbH

**Ihr persönlicher Ansprechpartner:**  
**Rechtsanwalt Dr. jur. Christoph Deneke, LL.M.**

Eickhoffer Straße 8, 33142 Büren  
Telefon: +49 2951 936046-0  
Telefax: +49 2951 936047-0  
info@wisto-taxlaw.de www.wisto-taxlaw.de

VIELE SCHAFFEN



[www.vb-bbs.viele-schaffen-mehr.de](http://www.vb-bbs.viele-schaffen-mehr.de)

"EIN  
SPIELPLATZ  
FÜR  
MEIN DORF."

Crowdfunding  
für Ihre  
gemeinnützige  
Projektidee!

Jeder Mensch hat etwas, das ihn antreibt.

Wir machen den Weg frei.

Auf [www.vb-bbs.viele-schaffen-mehr.de](http://www.vb-bbs.viele-schaffen-mehr.de) stellen Vereine und gemeinnützige Organisationen ihre Projektideen vor. Interessierte können ihre Lieblingsideen finanziell unterstützen und machen so die Umsetzung erst möglich. Wir begleiten Sie und Ihr Projekt von der Idee bis zur Finanzierung. Sprechen Sie uns an!  
[crowdfunding@vb-bbs.de](mailto:crowdfunding@vb-bbs.de)

Volksbank  
Brilon-Büren-Salzotten eG



»Meine Bank in der Region«