

**Abt. Erkrath - Haan e.V.      37 Jahre 1989 - 2026**



**Wanderplan für Erkrath – Haan**

**1. Halbjahr 2026**

**[www.sgv-erkrath-haan.de](http://www.sgv-erkrath-haan.de)**



#### WIR STELLEN UNS VOR.

- seit 1989 in Erkrath-Haan
- 105 fröhliche Mitglieder
- 4 erfahrene Wanderführer\*innen
- wöchentlich einen Wandertag
- allgemeines Vereinsleben
- 2 x Wanderplan, kostenlos
- 3 x Anzeiger Wanderführer, kostenlos
- 3 x Aktiv-Magazin „Kreuz & Quer“, kostenlos
- Jahresbeitrag 35 Euro

#### WIR LADEN SIE EIN.

Wir wandern

- im Bergischen Land
- im Sauerland
- in der Eifel
- am Niederrhein
- und auch in der näheren Umgebung

Unsere Wanderführer haben für Sie die schönsten Wege erkundet. Kommen Sie vorbei und genießen Sie ein tolles Gruppen-Wander-Erlebnis.

Der Verein pflegt und fördert das Wandern sowie den naturnahen und naturverträglichen Sport. Und er trägt dazu bei, dass die Natur in ihrer Vielfalt, Eigenart und Schönheit als Lebens- und Erholungsgrundlage nachhaltig gesichert wird. D.h., wir setzen uns für die Verwirklichung von Natur- und Umweltschutz, für ca. 100 km Wanderwege im Erkrather - und Haaner Gebiet ein. Der Verein steht allen Menschen ohne Ansehen von Herkunft, Geschlecht, Weltanschauung oder Religion offen. Er ist parteipolitisch nicht gebunden, so steht es in unserer Satzung.

Karl-Heinz Hadder  
Vorsitzender

#### Impressum

---

|              |   |   |
|--------------|---|---|
| Herausgeber  | · | SGV-Abteilung Erkrath-Haan e.V.   |
| Internet     | · | <a href="http://www.sgv-erkrath-haan.de">www.sgv-erkrath-haan.de</a> E-Mail. khh0076@hotmail.de |
| Druck        | · | >> WFB << Werkstätten des Kreises Mettmann GmbH   |
| Auflage/Jahr | · | 650 Wanderheft  |

## Wandertermine 1. Halbjahr 2026

Über Schwierigkeitsgrade und Nebenwirkungen fragen Sie den Wanderführer\*in

| Tag         | Wandertitel   | Wanderführer/-in  |
|-------------|---|-------------------|
| Sa. 3.01.   | Start ins neue Wanderjahr                               | Karl-Heinz Hadder |
| Sa. 10.01.  | Neanderlandsteig, 1. Etappe, von Gruiten => Düsseldorf  | Karl-Heinz Hadder |
| Sa. 17.01.  | <i>Platzhalter für spontanes Wanderangebot</i>          |                   |
| Sa. 24.01.  | Unsere traditionelle Grünkohlwanderung                  | Karl-Heinz Hadder |
| Sa. 31.01.  | Durchs Osterholz  | Vera Haese        |
| Son. 1.02.  | <b>BV:</b> Eiszeitliches Wildgehege Neanderthal         | Guido Krautz      |
| Sa. 7.02.   | Von Gräfrath nach Cronenberg                            | Vera Haese        |
| Sa. 14.02.  | <i>Platzhalter für spontanes Wanderangebot</i>          |                   |
| Sa. 21.02.  | Rundwanderung Beyenburg                                 | Vera Haese        |
| Sa. 28.02.  | Von Sprockhövel durch Elfringhauser Schweiz             | Vera Haese        |
| Son. 1.03.  | <b>BV:</b> Sophienhöhe – weltweit höchster künstl. Berg | Guido Krautz      |
| Sa. 7.03.   | Von Kettwig über die Ruhrhöhen                          | Vera Haese        |
| Sa. 14.03.  | Von Radevormwald durchs Bergische Land                  | Vera Haese        |
| Sa. 21.03.  | Neanderlandsteig 2/3. Etappe, von Düsseldorf => Neviges | Karl-Heinz Hadder |
| Sa. 28.03.  | <b>BV:</b> Über Grafenwerth und Gottes Auge             | Vera Haese        |
| Mon. 6.04.  | Ostermontag: Von Aprath nach Neviges                    | Vera Haese        |
| Son. 12.04. | Kupferdreher Rundweg                                    | Guido Krautz      |
| Sa. 18.04.  | Neanderlandsteig, Haan Hülsberg => Gruiten              | Karl-Heinz Hadder |
| Son. 26.04. | Burg Blankenberg  | Guido Krautz      |
| Sa. 2.05.   | <i>Platzhalter für spontanes Wanderangebot</i>          |                   |
| Sa. 9.05.   | Rund um Haan  | Wolfgang Kube     |
| Sa. 16.05.  | <i>Platzhalter für spontanes Wanderangebot</i>          |                   |
| Sa. 23.05.  | Ohligser- / Hildener Heide                              | Wolfgang Kube     |
| Sa. 30.05.  | Neanderlandsteig, 4 Etappe, Nordrath => Nierenhof       | Karl-Heinz Hadder |
| Sa. 6.06.   | <i>Platzhalter für spontanes Wanderangebot</i>          |                   |
| Sa. 13.06.  | Rundwanderung durch die Wupperberge                     | Vera Haese        |
| Sa. 20.06.  | BV: Runde Heimbach                                      | Vera Haese        |
| Sa. 27.06.  | Eifelsteig, Nettersheim => Blankenheim.                 | Vera Haese        |
|             |   |                   |

## Keglerheim

Seit über 30 Jahren

**M. & M. Förster**

Gutbürgerliche Küche von 18 – 22 Uhr

Sonntag. Mittagstisch – Montag. Ruhetag

Bundeskegelbahn – Biergarten – Kinderspielplatz

Kommen und sich wohlfühlen



Hochstr. 1, 42781 Haan-Gruiten

Tel.02104/60584

## Unser Vereinslokal

Zu unserem Stammtisch finden wir uns pro Halbjahr in unserem Vereinslokal ein. Zum Gedankenaustausch und Schmieden neuer Pläne im Kreise Gleichgesinnter sind alle Mitglieder und auch Gäste herzlich eingeladen.

## Abkürzungen

|     |                  |       |                                     |       |              |
|-----|------------------|-------|-------------------------------------|-------|--------------|
| ER  | Erkrath          | ERB   | Eurobahn                            | Bf    | Bahnhof      |
| GR  | Gruiten          | RB    | Regionalbahn                        | Hbf   | Hauptbahnhof |
| HA  | Haan             | RE    | Regionalexpress                     | Gl    | Gleis        |
| HI  | Hilden           | NWB   | Nordwestbahn                        | Bstg  | Bussteig     |
| HO  | Hochdahl         | ZOB   | Zentraler Omnibus Bahnhof           |       |              |
| KMD | Köln-Messe/Deutz |       |                                     |       |              |
| ME  | Mettmann         | L     | Bus-/Straßenbahn                    | TP    | Treffpunkt   |
| MI  | Millrath         | S     | S-Bahnlinie                         | umst. | Umsteigen    |
| NE  | Neuss            | SEV   | Schienenersatzverkehr               |       |              |
| VOH | Vohwinkel        |       |                                     |       |              |
| W   | Wuppertal        | RV/SE | Rucksackverpflegung/Schlusseinkehr  |       |              |
| D   | Düsseldorf       | RV/ZE | Rucksackverpflegung/Zwischeneinkehr |       |              |
| GER | Gerresheim       | BV    | Bildungsveranstaltung               | Hm    | Höhenmeter   |

## Abfahrtzeiten ÖPNV

Die Abfahrtzeiten beziehen sich immer auf den Stand bei Drucklegung!

## Abteilung Erkrath- Haan e.V.

Als neue Mitglieder begrüßen wir recht herzlich Wanderfreund\*in

Ingeborg Marquardt  
Gisela Clever  
Gudrun Putzmann  
Karin Pfeifer

Wir freuen uns sehr, dass du/ihr den Weg zu uns gefunden habt. Wir wünschen dir/euch viele schöne und erlebnisreiche Stunden in unserer Gemeinschaft.

**Ehrennadeln** werden für 500, 1.500 und 3.000 Wanderkilometer überreicht. Der Nachweis erfolgt durch die Eintragungen im Wanderpass durch den jeweiligen Wanderführer. Wanderpässe erhält man bei unserer Schriftführerin Anne Wild. Eintragen lassen kann man alle ausgeschriebenen Wanderungen des Deutschen Wanderverbandes und seiner Mitgliedsvereine.

**Anmeldungen** sollten bei allen ausgeschriebenen Wanderungen erfolgen, denn nur wenn der Wanderführer weiß, dass jemand kommt, kann er auf ihn warten. Ansonsten kann es sein, dass er z.B. glaubt, alle Mitwanderer seien vor Ort und er könne, da es gerade so hinkommt, einen früheren Bus nehmen. Der an sich dann pünktliche Mitwanderer guckt in die Röhre.

### Mitglieder werben Mitglieder

Auch in diesem Jahr sind die Mitglieder aufgerufen, unser Wirken im jeweiligen Bekanntenkreis bekannt zu machen, auf unseren Wanderplan, unsere Schaukästen in Erkrath, Hochdahl und Haan und unseren Internetauftritt hinzuweisen. Berichtet Freunden und Bekannten von unseren Wanderungen pp. und weckt Interesse, an unseren Wanderungen teilzuhaben und Mitglied zu werden.



**Nordic – Walking** Eine kleine Gruppe unserer Mitglieder trifft sich jeweils donnerstags, um 10.00 Uhr, in Haan auf dem Parkplatz am Kellertor, zum Nordic-Walking. Nach etwas Gymnastik und einigen Dehnübungen werden etwa 7 km gemeinsam gewalkt.

Eine Anmeldung ist nicht erforderlich.

**Gesucht** werden motivierte Wanderführer und Wanderführerinnen.



Nur noch 4 aktive Wanderführer/-innen bieten Wanderungen für das 1. Halbjahr 2026 an!!!

**Gesucht** werden motivierte Mitglieder / Mitgliederinnen für den Vorstand (z.Zt. 3 Personen).

Bei Interesse können Lehrgänge, für alle Fachgebiete, in Arnsberg besucht werden. Kosten werden übernommen.  
Termine können beim Vorsitzenden angefragt werden.

**Ohne seine Idealisten kann unser Verein nicht existieren!!!**

*Ich kann nicht sagen, ob es besser wird, wenn es anders wird,  
aber so viel kann ich sagen:*

*Es muss anders werden, wenn es gut werden soll!*

*Georg Lichtenberg, dt. Physiker (1742 – 1799)*



**Markt-Apotheke**

Jürgen Trzaska e.K.  
 Kaiserstraße 36 • 42781 Haan  
 Tel.: 02129.16 14  
 Fax: 02129.73 51  
 markt-apotheke-haan@web.de

Rezept-Vorbestellung  
 per App oder eMail

Botendienst 

[www.markt-apotheke-haan.de](http://www.markt-apotheke-haan.de)

## Von Glück des Wanderns



**Schritt für Schritt** gesünder, klüger und glücklicher? Das „geht“ wirklich. Wer seinen Körper regelmäßig in Gang hält und wandert, lebt sogar länger. Das ist wissenschaftlich erwiesen. Ganz wichtig dabei sei die Regelmäßigkeit, so Sportmediziner. Erst dann profitieren Herz und Kreislauf nachhaltig – und auch Krebserkrankungen wird bestmöglich vorgebeugt.


**Immer gut zu Fuß.** In unserem Leben gehen wir Deutschen im Schnitt hunderttausend (100.000) Kilometer. Und Wanderer noch mehr!

Dabei helfen uns 33 Gelenke, 26 Knochen, 20 Muskeln mit ihren Sehnen und mehr als 100 Bänder im Fuß, dass unser Laufwerk fit und gesund bleibt.

**Muskelkater.** War die Wanderung doch mal zu anstrengend, melden sich Muskelkater oder Gelenkschmerzen. Hier können Auflagen und Balsam aus Raubblattgewächsen bei der Regeneration helfen. Das wussten schon die alten Griechen, die Heilpflanzen für Kompressen und Breiumschläge nutzten, um Muskeln und Gelenken Guten zu tun. Hilfreiche Rezepte gibt es nur in der Apotheke.

**In diesem Sinne, weiterhin gutes wandern!**

Quelle: mylif


|   |  |
|---|--|
| <b>Sa. 3.01.26</b><br>Wanderweg<br>Anfahrt Haan<br>Anschl. Erkrath<br>Ticket<br>Wanderbeginn<br>Wanderführer<br>Bemerkung   | <b>„Rundwanderung im Aaper Wald“</b><br>Grafenberger Höhenweg - Frauensteine - Bauenhaus, Segelflugplatz - Staufenplatz, <b>ca. 14 km.</b> RV/SE.<br>Markt LO1 8.55 Uhr, GR 9.06 Uhr, umst. S8 9.13 Uhr, MI, HO, <b>ER 9.21 Uhr</b> , umst. D-GER L730 9.33 Uhr.<br><b>VRR -A- / -B-</b><br>D-Grafenberg, Sportmeile, 10.00 Uhr.<br>Karl-Heinz Hadder, Tel. 02131/167885 |
| <b>Sa. 10.01.26</b><br>Wanderweg<br>Anfahrt Erkrath<br>Anfahrt Haan<br>Ticket<br>Wanderbeginn<br>Wanderführer<br>Bemerkung  | <b>„Neanderlandsteig, 1. Etappe, Gruiten =&gt; Düsseldorf“</b><br>Bf Gruiten - Haus Ehlenbeck - Gruiten Dorf - Schöller – Düsseldorfquelle - Wasserburg Düsseldorf, <b>ca. 15 km.</b> RV/SE.<br>ER S8 9.39 Uhr, HO, MI, GR 9.46 Uhr.<br>Markt L742 9.21 Uhr, GR 9.38 Uhr.<br><b>VRR -A-</b><br>Bf-Gruiten, 10.00 Uhr.<br>Karl-Heinz Hadder, Tel. 02131/167 885           |
| <b>Sa. 17.01.26</b>   | <b>Platzhalter für spontanes Wanderangebot</b><br>   |
| <b>Sa. 24.01.26</b><br>Wanderweg<br>Anfahrt Erkrath<br>Anfahrt Markt<br>Ticket<br>Wanderbeginn<br>Wanderführer<br>Bemerkung | <b>„Unsere traditionelle Grünkohlwanderung“</b><br>Neandertal - Hellenbruch - Hufe - Ehlenbeck - Gruiten - Keglerheim, <b>ca. 15 km.</b> RV/SE.<br>ER S8 9.39 Uhr, HO, MI, 9.46 Uhr.<br>Markt L742 9.21 Uhr, GR 9.36 Uhr, umst. S8 9.42 Uhr.<br><b>VRR -A-</b><br>Bf. Millrath, 10.00 Uhr.<br>Karl-Heinz Hadder, Tel. 02131/167885                                       |

*Je älter man wird, desto  
merkwürdiger werden die Anderen*



|  |  |
|--|--|
| <p><b>Sa. 31.01.26</b><br/> Wanderweg<br/> Anfahrt Erkrath<br/> Anfahrt Haan<br/> Ticket<br/> Wanderbeginn<br/> Wanderführerin<br/> <b>Bemerkung</b></p>               | <p><b>„Durchs Osterholz“</b><br/> Feld-, Wald- und Heide, <b>ca. 12 km.</b> RV/SE.<br/> ER S8 11.39 Uhr, HO, MI, GR 11.46 Uhr, Vohw. 11.52 U.<br/> Markt L784, 11.25 Uhr, an W.-Vohw. 11.44 Uhr.<br/> <b>VRR A/B</b><br/> Bahnhof Vohwinkel, 11.55 Uhr.<br/> Vera Haese, Tel. 02129/34 23 465<br/> <b>Wanderung gemütlich!</b></p>   |
| <p><b>Sonntag, 1.02.26</b><br/> Wanderweg<br/> <br/> Anfahrt Erkrath<br/> Anfahrt Haan<br/> <br/> Ticket<br/> Wanderbeginn<br/> Wanderführer<br/> <b>Bemerkung</b></p> | <p><b>„Eiszeitliches Wildgehege“</b><br/> Rundweg ab Neanderthal Museum, RV/SE.<br/> <b>ca. 4 km</b>, 60 Hm, leichte Wanderung, ca. 2.5 Std.<br/> Umfangreiche Umbauten an der Bahnstrecke, ggf. SEV.<br/> Information wird kurzfristig vor der Wanderung geteilt /<br/> oder eigene Anfahrt, bzw. Fahrgemeinschaften.<br/> <b>VRR -A-</b><br/> Neanderthal Museum, 12.00 Uhr.<br/> Guido Krautz, Tel. 01575/0889023 (auch WhatsApp)<br/> <b>Bildungsveranstaltung</b></p> |
| <p><b>Sa. 7.02.26</b><br/> Wanderweg<br/> <br/> Anfahrt Erkrath<br/> <br/> Anschl. Haan<br/> Ticket<br/> Wanderbeginn<br/> Wanderführerin<br/> <b>Bemerkung</b></p>    | <p><b>„Von Gräfrath nach Cronenberg“</b><br/> Wald und Feld, Berg und Tal.<br/> <b>ca. 12 km, bergauf 290m, bergab 220m.</b> RV/SE.<br/> ER S8 9.39 Uhr, HO, MI, GR 9.46 Uhr, W-Voh. 9.52 Uhr,<br/> umst. L683 9.57 Uhr.<br/> HA Markt L742 9.21 Uhr, GR 9.36 Uhr, umst. S8 9.46 Uhr.<br/> <b>VRR -B-</b><br/> Klingenmuseum, 10.15 Uhr.<br/> Vera Haese, Tel. 02129/34 23 465<br/> <b>Wanderung gemütlich!</b></p>  |
| <p><b>Sa. 14.02.26</b></p>   | <p><b>Platzhalter für spontanes Wanderangebot</b></p>   |

|   |  |
|---|--|
| <b>Sa. 21.02.26</b><br>Wanderweg<br><br>Anfahrt Erkrath<br><br>Anschl. Haan<br>Ticket<br>Wanderbeginn<br>Wanderführerin<br><b>Bemerkung</b>   | <b>„Rundwanderung Beyenburg“</b><br>Siegelberg, Hengsten, Hillringhaus,<br><b>ca.12 km, bergauf 230m, bergab 230m.</b> RV/evtl. SE.<br><br>ER S8 9.09 Uhr, HO, MI, GR 9.16, Vohw 9.22 Uhr,<br>W-Obb. 9.40 Uhr, umst. L616 9.46 Uhr, Beyenburg 10.04 U<br>Markt L784 8.55 Uhr, Vohw 9.14 Uhr, umst. S8 9.22 Uhr.<br><b>VRR -B-</b><br>Beyenburg Mitte, 10.04 Uhr.<br>Vera Haese, Tel. 02129/34 23 465<br><b>Wanderung mittelschwer!</b>   |
| <b>Sa. 28.02.26</b><br>Wanderweg<br><br>Anfahrt Erkrath<br><br>Anschl. Haan<br>Ticket<br>Wanderbeginn<br>Wanderführerin<br><b>Bemerkung</b>   | <b>„Durch die Elfringhauser Schweiz“</b><br>Paasbach-, Felderbach- und Deilbachtal.<br><b>ca. 16 km, bergauf 360m, bergab 340m.</b> RV/SE.<br><br>ER S8 8.39 Uhr, HO, MI, GR 8.46 Uhr, Vohw 8.52Uhr,<br>W-Barmen 9.07 Uhr, umst. L332 9.17 Uhr.<br>HA Markt L784, 8.25 Uhr, an Vohw. 8.44 Uhr, umst. S 8<br><b>VRR -C-</b><br>Im Brahm, Sprockhövel, 9.56 Uhr.<br>Vera Haese, Tel. 02129/34 23 465<br><b>Wanderung mittelschwer!</b>   |
| <b>Sonntag, 1.03.26</b><br>Wanderweg<br><br>Anfahrt Erkrath<br>Anfahrt Haan<br>Ticket<br>Wanderbeginn<br><br>Wanderführer<br><b>Bemerkung</b> | <b>„Sophienhöhe, der welthöchste künstliche Berg“</b><br>Rundweg über die Sophienhöhe von Parkplatz Höller<br>Mühle, RV. (keine Einkehr).<br><b>15 km, 300 Hm, mittelschwere Wanderung,</b><br><b>ca. 4-4,5 km/h, 4 h Gehzeit.</b><br><br>Eigene Anfahrt / Fahrgemeinschaft (keine Anfahrt mit<br>ÖPNV möglich)<br>-----<br>Parkplatz Höller Mühle, 52445 Titz (Stichstraße abgehend<br>von Licher Str.)<br>Guido Krautz, Tel. 01575/0889023 (auch WhatsApp)<br><b>Bildungsveranstaltung</b> |



Der neue SGV - QR geführte Qualitätswanderweg

W. Ehrlich



### Klaus Sauerwein

Fachapotheker für Offizinpharmazie und Gesundheitsberatung

**Bergstraße 14**

**40699 Erkrath-Hochdahl**


Tel. *gebührenfrei* 0800 - 4 13 14 00

Fax 02104 - 44 93 35

[www.MillratherApotheke.de](http://www.MillratherApotheke.de)

eMail: [Info@MillratherApotheke.de](mailto:Info@MillratherApotheke.de)

Öffnungszeiten: MO - FR 8.30-18.30; SA 8.30- 13.00

Natürlich beginnen unsere Leistungen mit  wie Arzneimittel.  
Und wir bieten mehr !

**Bestell- und Lieferservice, Blutuntersuchungen,  
Umwelttest und Haaranalysen**  
Fragen Sie uns, wir beraten Sie gern!

Und ganz viel Interessantes rund um's  
Thema Gesundheit erfahren Sie  
im Millrather GesundheitsTREFF.

**Besuchen Sie uns doch mal im Internet.**  
[www.MillratherApotheke.de](http://www.MillratherApotheke.de)



### Wipper Terrasse

**Eschbachstr. 1**

**42659 Solingen**


**Telefon: 0212 / 445 78**


**Öffnungszeiten:**

**Dienstag bis Sonntag**

**11.00 Uhr bis openend**

**Ruhetag: Montag**

|  |  |
|--|--|
| <p><b>Sa. 7.03.26</b><br/>Wanderweg</p> <p>Anfahrt Erkrath</p> <p>Anschluss Haan<br/>Ticket</p> <p>Wanderbeginn<br/>Wanderführerin</p> <p><b>Bemerkung</b></p> | <p><b>„Von Kettwig über die Ruhrhöhen“</b><br/>Wald, Feld und viel Aussicht.<br/><b>13 km, bergauf 290m, bergab 180m.</b> RV/ SE.<br/>GR S8 9.12, MI, HO, <b>ER 9.20 Uhr</b>, D-Hbf 9.30 Uhr,<br/>umst. Gl. 14, S6 10.00 Uhr, Kettwig Stausee 10.23 Uhr.<br/>Markt L01 8.55 Uhr, GR 9.06 Uhr, umst. S8 9.12 Uhr<br/><b>Schöner Tag NRW</b><br/>Kettwig Stausee, 10.25 Uhr.<br/>Vera Haese, Tel. 02129/34 23 465<br/><b>Wanderung mittelschwer!</b></p>                 |
| <p><b>Mi. 11.03.26</b></p>   | <p><b>21. Mitgliederversammlung, Abt. Erkrath-Haan e.V.</b></p> <p><b>Mittwoch, den 11. März 2026, Beginn 16.00 Uhr.</b><br/><b>Keglerheim, Haan-Gruiten, Hochstraße 1</b><br/><b>Tel. 02104/60584</b></p> <p><b>Einladung/Tagesordnung werden zeitnah zugestellt</b></p>  |
| <p><b>Sa. 14.03.25</b><br/>Wanderweg</p> <p>Anfahrt Erkrath<br/>Anschl. Haan</p> <p>Ticket</p> <p>Wanderbeginn<br/>Wanderführerin</p> <p><b>Bemerkung</b></p>  | <p><b>„Von Radevormwald durchs Bergische Land“</b><br/>Weite Blicke, Bever- u. Wuppertalsperre.<br/><b>ca. 15 km, bergauf 200m, bergab 260m.</b> RV/SE.<br/>ER S8 8.39 Uhr, HO, MI, GR 8.46 Vohw 8.52, W-Obb.<br/>Markt L742 8.22 Uhr, GR 8.36, u. S8, W-Obb. 9.10 Uhr,<br/>umst. L626 9.16 Uhr an Radevormwald 9.52 Uhr.<br/><b>VRS - Stufe 4 -</b><br/>Bergerhof, Radevormwald 9.52 Uhr.<br/>Vera Haese, Tel. 02129/34 23 465<br/><b>Wanderung mittelschwer!</b></p> |
| <p><b>Sa. 21.03.26</b><br/>Wanderweg</p> <p>Anfahrt Erkrath</p> <p>Anschl. Haan<br/>Ticket</p> <p>Wanderbeginn<br/>Wanderführer</p> <p><b>Bemerkung</b></p>    | <p><b>„Neanderlandsteig von Düsseldorf nach Neviges“</b><br/>An der Düsseldorfquelle vorbei in den Wallfahrtsort Neviges<br/><b>ca. 12 km</b>, RV/SE.<br/>ER S8 8.39 Uhr, HO, MI, GR 8.47 Uhr, Vohw 8.51 Uhr,<br/>umst. L641 9.12 Uhr, Wülfrath-Düsseldorf 9.27 Uhr.<br/>Markt, L784 8.25 Uhr, Vohw 8.42 Uhr, umst. L641.<br/><b>VRR -B-</b><br/>Wülfrath-Düsseldorf, 9.30 Uhr.<br/>Karl-Heinz Hadder, Tel. 02131/167885</p>   |

|   |  |
|---|--|
| <p><b>Sa. 28.03.26</b><br/>Wanderweg<br/><br/>Anfahrt Erkrath<br/>Anschl. Haan<br/>Ticket<br/>Wanderbeginn<br/>Wanderführerin<br/><b>Bemerkung</b></p>              | <p><b>„Über die Insel Grafenberg und Gottes Auge“</b><br/>Kunstinsel, Bad Honnef, Koppelkreuz, Unkel.<br/><b>ca. 17 km, bergauf 280m, bergab 280m.</b> RV/SE.<br/>ER S8 9.39 Uhr, HO, MI, GR 9.47 Uhr, u. RB48 9.57 Uhr<br/>Bf. 9.00 Uhr, KMD 9.29 Uhr umst. Gl.4 RB27 9.42Uhr.<br/><b>NRW-Ticket</b><br/>Bad Honnef, 10.28 Uhr.<br/>Vera Haese, Tel. 02129/34 23 465<br/><b>BV: Bildungsveranstaltung.</b><br/><b>Wanderung mittelschwer!</b></p>           |
| <p><b>Sonntag, 29.03.26</b></p>   | <p><b>Sommerzeit</b><br/>Beginn der Sommerzeit 2026, ist der Sonntag, 29 März.<br/>An diesem Datum werden um 2 Uhr morgens die Uhren<br/>um eine Stunde auf 3 Uhr vorgestellt.<br/>Die Folge: Uns wird eine Stunde Schlaf gestohlen,<br/>wir müssen früher aufstehen.</p>  |
| <p><b>Ostermontag</b><br/><b>6.04.26</b><br/>Wanderweg<br/>Anfahrt Erkrath<br/>Anfahrt Haan<br/>Ticket<br/>Wanderbeginn<br/>Wanderführerin<br/><b>Bemerkung</b></p> | <p><b>„Von Aprath nach Neviges“</b><br/>Wiesen, Felder, Düsselquelle.<br/><b>ca. 15 km, bergauf 180m, bergab 200m.</b> RV/SE.<br/>ER S8 10.09 Uhr, HO, MI, GR 10.16, Vohw 10.22 umst.<br/>Markt L784 9.56 Uhr, Vohw 10.11, umst. S9, 10.33 Uhr.<br/><b>VRR -B-</b><br/>Bf. Aprath 10.37 Uhr.<br/>Vera Haese, Tel. 02129/34 23 465<br/><b>Wanderung gemütlich!</b></p>  |
| <p><b>Sonntag, 12.04.26</b><br/>Wanderweg<br/><br/><br/>Anfahrt Erkrath<br/>Anfahrt Haan<br/><br/>Ticket<br/>Wanderbeginn<br/>Wanderführer<br/><b>Bemerkung</b></p> | <p><b>„Kupferdreher Rundweg“</b><br/>Rundweg ab Bf Essen Kupferdreh, RV/SE.<br/><b>21 km, 450 Hm, anspruchsvolle Wanderung,</b><br/>4,5 – 5 km/h, ca. 5 Std. Gehzeit.<br/>Umfangreiche Umbauten an der Bahnstrecke, ggf. SEV.<br/>Information wird kurzfristig vor der Wanderung geteilt /<br/>oder eigene Anfahrt, bzw. Fahrgemeinschaften.<br/><b>VRR -C-</b><br/>Bf Essen-Kupferdreh, 10.00 Uhr.<br/>Guido Krautz, Tel. 01575/0889023 (auch WhatsApp)</p> |

|   |   |
|---|---|
| <p><b>Do. 16.04.26</b><br/><b>17.00 Uhr</b></p>   | <p><b>„Wanderführerbesprechung, Keglerheim Gruiten</b><br/>Vorschläge für das 2. Halbjahr 2026 bis zum 9.4. abgeben.</p> <p>Wer Wanderungen planen möchte ist herzlichst eingeladen.<br/>An diesem Abend bekommen Interessierte das Rüstzeug an die Hand, um erste Wanderungen anzubieten..... nur Mut!</p> <p><b>„Ohne seine Idealisten<br/>kann unser Verein nicht existieren“</b></p>  |
| <p><b>Sa. 18.04.26</b><br/>Wanderweg</p>  <p>Anfahrt Erkrath<br/>Anschl. Haan<br/>Ticket<br/>Wanderbeginn<br/>Wanderführer<br/><b>Bemerkung</b></p> | <p><b>Im Rahmen der Neanderlandwoche, vom 18.04. – 26.04.</b><br/><b>„Neanderlandsteig, von Haan Hülsberg nach Gruiten“</b></p> <p>Durch das wildromantische Neandertal, <b>ca. 12 km.</b> RV/SE.<br/>Haan-Hülsberg - Heidbergermühle - Freizeitpark - Ittertall-<br/>Naturfreundehaus - Haan-Gruiten, <b>ca. 12 km.</b> RV/SE.</p> <p>ER S8 8.39 Uhr, HO, MI, GR 8.47 Uhr, umst. LO1 8.52 Uhr,<br/>Markt LO1 9.05 Uhr, Haan-Hülsberg, Pütt 9.17 Uhr.</p> <p><b>-A- / -B-</b><br/>Haan-Hülsberg, Pütt 9.30 Uhr.<br/>Karl-Heinz Hadder, Tel. 02131/167885<br/><b>Bildungsveranstaltung</b></p> |
| <p><b>Son. 26.04.26</b><br/>Wanderweg</p> <p>Anfahrt Erkrath<br/>Anschl. Haan</p> <p>Ticket<br/>Wanderbeginn<br/>Wanderführer<br/><b>Bemerkung</b></p>  | <p><b>„Burg Blankenberg / Sieg“</b><br/>Rundweg von Merten / Sieg, RV/ZE.<br/><b>26 km, 600 Hm, anspruchsvolle Wanderung,</b><br/>4,5 – 5 km/h, ca. 6 h Gehzeit.</p> <p>Umfangreiche Umbauten an der Bahnstrecke, ggf. SEV.<br/>Information wird kurzfristig vor der Wanderung geteilt /</p> <p>eigene Anfahrt, bzw. Fahrgemeinschaften.<br/>Bahnhof Merten (Sieg) Parkplatz, 11.00 Uhr.<br/>Guido Krautz, Tel. 01575/0889023</p>   |



# Ganzheitlich.Gemeinsam. Auf den Punkt.

**Sparkassen-Finanzkonzept:**  
eine Finanzstrategie, die zu Ihnen und  
Ihrem Leben passt.

Gemeinsam mit Ihnen bilden wir eine flexible  
Rundum-Strategie für Ihre Finanzen und somit  
ein sicheres Stück Zukunft für Sie.

**Weil's um mehr als Geld geht.**



Stadt-Sparkasse  
Haan (Rheinl.)

**Besuchen Sie uns im Internet => <https://www.stadt-sparkasse-haan.de>**

|   |   |
|---|---|
| <p><b>Sa. 2.05.26</b><br/>Wanderweg</p> <p>Anfahrt Erkrath<br/>Anfahrt Haan<br/>Ticket<br/>Wanderbeginn<br/>Wanderführer<br/><b>Bemerkung</b></p> | <p><b>„Platzhalter für spontanes Wanderangebot“</b></p>  |
|---|---|





|   |   |
|---|---|
| <b>Sa. 9.05.26</b><br>Wanderweg<br><br>Anfahrt Erkrath<br>Anschl. Haan<br>Ticket<br>Wanderbeginn<br>Wanderführer<br>Bemerkung | <b>„Rund um Haan“</b><br>Hahn-Pütt – Ittertall – Hühnerbachtal – Kellertor,<br><b>ca. 13 km.</b> RV/SE.<br>ER S8 9.39 Uhr, HO, MI, GR 9.46 Uhr, umst. L792 9.52 Uhr<br>Markt L792, 10.05 Uhr.<br><b>VRR -A/B-</b><br>Haan-Pütt, 10.30 Uhr.<br>Wolfgang Kube, Tel. 02129/51250 |
|---|---|

|                     |   |
|---------------------|---|
| <b>Sa. 16.05.26</b> | <b><i>Platzhalter für spontanes Wanderangebot</i></b> |
|---------------------|---|

|  |   |
|--|---|
| <b>Sa. 23.05.26</b><br>Wanderweg<br><br>Anfahrt Erkrath<br>Anfahrt Haan<br>Ticket<br>Wanderbeginn<br>Wanderführer<br>Bemerkung | <b>„Ohligser – und Hildener Heide“</b><br>Haan Pütt – Ohligser Heide – Engelsberger Hof – Hildener<br>Heide, ca. 12 km. RV/SE.<br>ER S8 9.39 Uhr, HO, MI, GR 9.46 Uhr, umst. L792 9.52 Uhr.<br>Markt L792, 10.05 Uhr.<br><b>VRR -A-</b><br>Haan-Pütt, 10.30 Uhr.<br>Wolfgang Kube, Tel. 02129/51250 |
|--|---|

|  |   |
|--|---|
| <b>Sa. 30.05.26</b><br>Wanderweg<br><br>Anfahrt Erkrath<br><br>Anfahrt Haan<br>Ticket<br>Wanderbeginn<br>Wanderführer<br>Bemerkung | <b>„Neanderlandsteig, von Nordrath nach Nierenhof“</b><br>Durch Berg und Tal in der Elfringer Schweiz. Deilbach -<br>Laaker Mühle - Nierenhof, <b>ca. 15 km.</b> RV/SE.<br>ER S8 8.39 Uhr, HO, MI, GR, Vohw 8.51 Uhr, umst. S9<br>9.23 Uhr, umst. Bf-Velbert-Langenberg, L637 9.44 Uhr.<br>Markt L784 8.55 Uhr, umst. Vohw S9 9.23 Uhr.<br><b>VRR -B-</b><br>Velbert-Nordrath, 10.00 Uhr.<br>Karl-Heinz Hadder, Tel. 02131/167885 |
|--|---|

|   |  |
|---|--|
| <b>Sa. 6.06.26</b>  | <b>Platzhalter für spontanes Wanderangebot</b>   |
| <b>Sa. 13.06.26</b><br>Wanderweg<br>Anfahrt Erkrath<br>Anfahrt Haan<br><br>Ticket<br>Wanderbeginn<br>Wanderführerin<br><b>Bemerkung</b>     | <b>„Rundwanderung durch die Wupperberge“</b><br>Auf und ab, Wald und Feld, <b>ca. 18 km.</b> RV/ SE.<br>ER S8 9.09 Uhr, HO, MI, GR 9.16 Uhr, u. RB 48, 9.30 Uhr,<br>Bf. 9.33 Uhr, SO-Hbf. 9.36 Uhr, u. S7 9.52 Uhr, SO-Mitte<br>an 10.00 Uhr, umst. L684, 10.14 Uhr.<br><b>VRR -B-</b><br>Solingen, Höfchen 10.25 Uhr.<br>Vera Haese, Tel. 02129/34 23 465<br><b>Wanderung schwer!</b>   |
| <b>Sa. 20.06.26</b><br>Wanderweg<br><br>Anfahrt Erkrath<br>Anfahrt Haan<br><br>Ticket<br>Wanderbeginn<br>Wanderführerin<br><b>Bemerkung</b> | <b>„Runde Heimbach“</b><br>Stadtkunst, St. Clemens- u. Salvatorkirche, Eifellandschaft,<br><b>ca. 17 km, bergauf 360m, bergab 350m.</b> RV/ SE.<br>ER S8 8.39 Uhr, HO, MI, GR 8.46 Uhr, umst. RB48, 9.00Uhr<br>Bf. 9.03Uhr, Köln Hbf.9.33 Uhr, umst. RE9 GL.8 9.47 Uhr,<br>an Düren 10.12Uhr, umst. GL.4a, ab 10.20 Uhr.<br><b>NRW-Ticket</b><br>Bf. Heimbach, 11.06 Uhr.<br>Vera Haese, Tel. 02129/34 23 465<br><b>Bildungsveranstaltung, Wanderung schwer!</b> |
| <b>Sonntag 21.06.</b><br><br>                             | <b>Sommeranfang</b><br><br>   |

|                     |   |
|---------------------|---|
| <b>Sa. 27.06.26</b> | <b>„Eifelsteig, Nettersheim - Blankenheim“</b>  |
| Wanderweg           | Abwechslungsreich, Ahrquelle.<br><b>ca.18 km, bergauf 420m, bergab 460m.</b> RV/SE.                   |
| Anfahrt Haan        | S8 8.09 Uhr, HO, MI, GR 8.17 Uhr, umst. RB48 8.30 Uhr,  |
| Anfahrt Erkrath     | Bf. 8.33 Uhr, K-Hbf 9.05 Uhr, umst. Gl.9, RE22 9.21Uhr,<br>Kall 10.16 Uhr, umst. Bus RB22, 10.27 Uhr. |
| Ticket              | <b>NRW-Ticket</b>   |
| Wanderbeginn        | Nettersheim 10.41 Uhr.  |
| Wanderführerin      | Vera Haese, Tel. 02129/34 23 465  |
| <b>Bemerkung</b>    | <b>Wanderung schwer!</b>  |

### Aphorismen

Die zur Wahrheit *wandern*, wandern allein, keiner kann dem andern Wegbruder sein.

Viel *wandern* macht bewandert.

Naturfreunde *wandern* gern, Kopfmenschen unterwandern lieber.

Im Frühjahr zu *wandern*, Farbenjubiläum und Freude zugleich.

*Wandern* gibt mehr Verstand als hinterm Ofen sitzen.

Gedanken, die vom Kopf zum Herzen *wandern*, sind immer auf dem richtigen Weg.



### Mit Vera auf dem Eifelsteig

Fels & Wasser“ ist das Motto des Premiumwanderweges Eifelsteig. Es ist ein sehr abwechslungsreicher Weg, der uns durch Felder, Wälder, schöne Ortschaften, Hochmoor und idyllische Bachtäler wie Inde, Rur, Urft, Lieser, Salm und Kyll, sowie Steinbrüche und Buntsandsteinfelsen führt.

Wir beginnen mit der geschichtsträchtigen Stadt Aachen als Einstimmungstour.

|   | km    | Tag      |
|---|-------|----------|
| 0. Aachen – Kornelimünster              | 15 km | 28.02.24 |
| 1. Kornelimünster – Roetgen             | 16 km | 13.04.24 |
| 2. Roetgen – Monschau                   | 20 km | 8.05.24  |
| 3. Monschau – Einruhr                   | 19 km | 22.10.23 |
| 4a Einruhr – Vogelsang                  | 15 km | 23.10.23 |
| 4b Vogelsang – Gemünd – Olef Dorf       | 12 km | 27.07.24 |
| 5. Olef Dorf – Kloster Steinfeld – Urft | 15 km | 24.10.23 |
| 6a Urft – Nettersheim (mit Abweichung)  | 13 km | 29.06.24 |

### Mit Vera auf dem Bergischen Weg

Der „Bergische Weg“ ist ein sehr abwechslungsreicher Qualitäts-Wanderweg, der vom südl. Ruhrgebiet, dem Baldeneysee von Essen-Stadtwald quer durch das Bergische Land bis auf den Drachenfels bei Königswinter an den Rhein führt. Hier unsere erwanderten Etappen.



|  |       |          |
|--|-------|----------|
| 1. Essen – Stadtwald – Kupferdreh        | 10 km | 08.11.17 |
| 2. Essen – Kupferdreh nach Neviges       | 17 km | 18.11.17 |
| 3. Neviges nach Gruiten                  | 21 km | 03.03.18 |
| 4. Gruiten – Schaberg                    | 20 km | 21.11.18 |
| 5. Schaberg – Diepental                  | 21 km | 23.03.19 |
| 6. Diepental – Bergischer Dom, Altenberg | 16 km | 11.08.19 |
| 7. Altenberg – Bensberg                  | 19 km | 18.08.19 |
| 8. Bensberg – Hoffnungsthal              | 19 km | 02.02.19 |
| 9. Hoffnungsthal – Overath               | 21 km | 28.09.19 |
| 10. Overath – Much                       | 18 km | 22.02.20 |
| 11. Much – Neunkirchen-Seelscheid        | 16 km | 01.08.20 |
| 12. Neunkirchen-Seelscheid - Hennef      | 19 km | 12.09.20 |
| 13. Hennef – Blankenberg (Tal)           | 16 km | 05.03.22 |
| 14. Hermesmühle – Blankenberg (Stadt)    | 14 km | 14.05.22 |
| 15. Hermesmühle – Ittenbach              | 17 km | 04.06.22 |
| 16. Ittenbach – Drachenfels              | 19 km | 13.07.22 |

# 2x Bergische Frische

Haaner Felsenquelle staatlich  
anerkannte Meliquette GmbH  
Flurstraße 140  
42761 Haan  
Tradition seit 1909  
[www.haanerfelsenquelle.de](http://www.haanerfelsenquelle.de)



**Die Vorsitzenden der SGV-Abteilung Erkrath Haan e.V.  
seit Gründung, am 2. Dezember 1989**

|                        |                         |
|------------------------|-------------------------|
| Dez. 1989 - Febr. 1994 | Günter Hauser, Gründer  |
| März 1994 - Febr. 2002 | Dieter Mienert          |
| März 2002 - Febr. 2006 | Wolfgang Backfisch      |
| März 2006 - Febr. 2012 | Roland Oberste-Hetbleck |
| März 2012 -            | Karl-Heinz Hadder       |



**Aktive Wanderführerinnen und Wanderführer, 1. Halbjahr 2026**



|                   |               |               |
|-------------------|---------------|---------------|
| Vera Haese        | 02129/3423465 | 0176-53225237 |
| Guido Krautz      | 02104/52256   | 01575-0889023 |
| Karl-Heinz Hadder | 02131/167885  | 0162-1042861  |
| Wolfgang Kube     | 02129/51250   |               |

**„Ohne seine Idealisten kann unser Verein nicht existieren“**

## Wanderführungen von Januar 1991 bis Dezember 2025

|                           |     |                            |    |
|---------------------------|-----|----------------------------|----|
| Heinz Hoffmann            | 277 |                            |    |
| Wolfgang Backfisch        | 186 |                            |    |
| Vera Haese                | 162 |                            |    |
| Karl-Heinz Hadder         | 151 |                            |    |
| Erwin Hedtke              | 98  |                            |    |
| Frank Kühbacher           | 98  |                            |    |
| Ludwig Schlereth          | 92  | Klaus Commel               | 17 |
| Margarete Blumenrath      | 90  | Reinhold u. Gabriele Bach  | 14 |
| Hartmut Féaux de Lacroix  | 63  | Ilse Trenzinger            | 14 |
| Roland Oberste-Hetbleck   | 60  | Mares Bettenworth          | 14 |
| Guido Krautz              | 38  | Karin / Jürgen Huckestein  | 12 |
| Marlene/Herm. J. Roppertz | 24  | Margret / Günter Schlechta | 11 |
| Hilde Piegeler            | 24  | Reinhard Groß              | 7  |
| Erika Paul                | 18  | Wolfgang Kube              | 5  |
| Günther Steins            | 18  |                            |    |

### Wanderwege und Zeichen

|                 |                                 |   |         |
|-----------------|---------------------------------|---|---------|
| <b>Haan.</b>    | Haaner Rundweg                  | <b>O</b>  | 15,0 km |
|                 | Heidberger Mühle                | <b>A1</b>   | 4,8 km  |
|                 | Verb. Haaner-/Gruitener Rundweg | <b>&lt;</b>   | 3,1 km  |
| <b>Gruit.</b>   | Gruitener Rundweg               | <b>O</b>  | 11,8 km |
|                 | Verb. Bf. Gruit - Winkelsmühle  | <b>&lt;</b>   | 3,3 km  |
|                 | Parkplatz, Zur Mühlen           | <b>A1</b>   | 5,4 km  |
|                 | Bf. Gruit                       | <b>A2</b>   | 7,7 km  |
|                 | Grube 7                         | <b>A3</b>   | 2,8 km  |
| <b>Erkrath.</b> | Erkrather Rundweg               | <b>=</b>  | 11,6 km |
|                 | Museum Neandertal -             |   |         |
|                 | Gerresheim-Kirche               |  | 11,8 km |
|                 | S-Bf. Erkrath - S-Bf. Eller     |  | 7,4 km  |
|                 | Parkplatz Stindermühle          | <b>A1</b>   | 3,5 km  |
|                 | Parkplatz Stindermühle          | <b>A2</b>   | 7,4 km  |

## Wanderangebote im Bergischen Land / Rheinland / usw.

Wer Wanderungen planen /oder durchführen möchte, empfehle ich unsere Internetseite => [www.sgv-erkrath-haan.de](http://www.sgv-erkrath-haan.de)

1. Menüpunkt: „**ich-geh-wandern**“ wählen.
  - Link verzweigt nach .....
2. Menüpunkt: Unter Tourensuche in „**Finde Deinen Weg**“ eingeben
  - z.B. Rund um Erkrath
  - mit **Klick** werden verschiedene Toren angezeigt.







### Am Anfang war der Neandertaler

Irgendwann später wurde der Kreis Mettmann um das Neandertal herum gegründet. Nun ist der Kreis Mettmann viel bekannter unter den Namen **Neanderland**. Das Beste aber ist; Aktuell gibt es einen Weitwanderweg, ca. 235 km, rund um dieses Neanderland herum, den **Neanderland-Steig**. Und Schritt für Schritt sind wir auf den Spuren der Neanderthaler gewandert.


#### Etappenübersicht

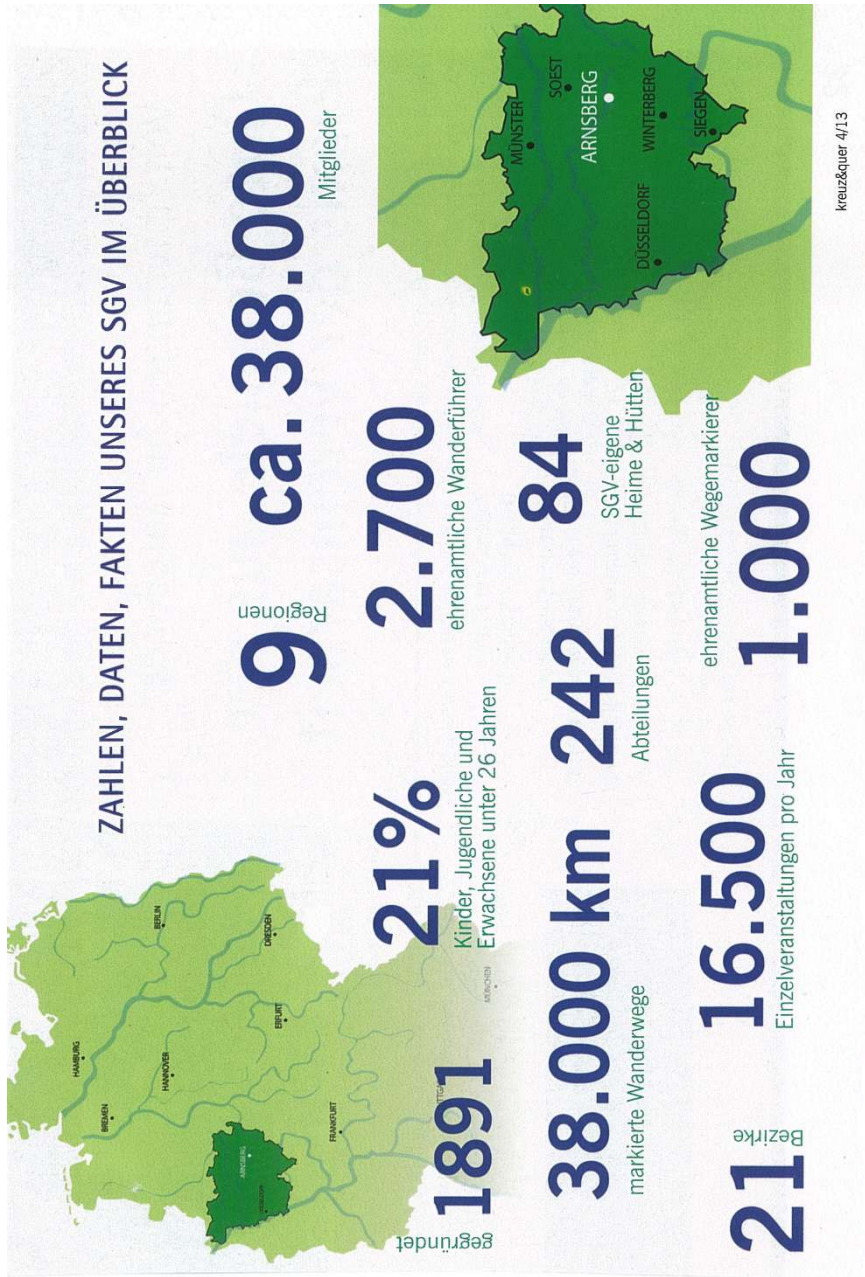
km

Tag



|        |                                 |         |          |
|--------|---------------------------------|---------|----------|
| 1.)    | Gruiten – Düsseldorf            | 16,5 km | 21.06.14 |
| 2./3.) | Düsseldorf – Neviges - Nordrath | 19,1 km | 12.07.14 |
| 4.)    | Nordrath – Nierenhof            | 14,4 km | 09.03.19 |
| 5.)    | Velbert-Nierenhof – Velbert     | 14,2 km | 28.03.15 |
| 6.)    | Velbert – Essen-Kettwig         | 14,0 km | 01.08.15 |
| 7.)    | Essen-Kettwig – Mülheim-Selbeck | 10,5 km | 26.09.15 |
| 8.)    | Mülheim-Selbeck – Ratingen      | 18,5 km | 30.01.16 |
| 9.)    | Ratingen – Homberg              | 13,1 km | 16.04.16 |
| 10.)   | Homberg – Erkrath               | 16,1 km | 16.07.16 |
| 11.)   | Erkrath – Hilden                | 15,3 km | 18.09.16 |
| 12.)   | Hilden – Garath                 | 11,7 km | 04.02.17 |
| 13.)   | Garath – Monheim am Rhein       | 15,6 km | 11.03.17 |
| 14.)   | Monheim am Rhein – Reusrath     | 13,4 km | 01.07.17 |
| 15.)   | Reusrath – Solingen             | 16,8 km | 22.07.17 |
| 16.)   | Solingen – Haan-Hülsberg        | 14,8 km | 10.02.18 |
| 17.)   | Haan-Hülsberg – Gruiten         | 11,6 km | 28.04.18 |





## Organisation

### Gesamtverein Sauerländischer Gebirgsverein, Arnsberg

Präsidium, Beirat, Fachausschüsse, Marketing, Akademie

### Und das sind WIR

30 Jahre SGV 1989 – 2019

ca. 50 Wanderungen pro Jahr

4 ehrenamtliche Wanderführer/-innen

ca. 95 km markierte Wanderwege

### Vorstand SGV-Abt. Erkrath-Haan e.V.

[www.sgv-erkath-haan.de](http://www.sgv-erkath-haan.de)

|   |                       |               |               |
|---|-----------------------|---------------|---------------|
| Vorsitzender<br>Stellvertr.               | . Karl-Heinz Hadder   | 02131/167885  | 0162/1042861  |
| Kassenwartin<br>Stellvertr.               | . Karola Golm         | 02104/46596   | 0178/8752279  |
| Schriftführerin<br>Stellvertr.            | . Anne Wild           | 02103/45067   | 0163/9620888  |
| Wanderwart /<br>Wanderplan<br>Stellvertr. | . Karl-Heinz Hadder   | 02131/167885  | 0162/1042861  |
| Wegewart<br>Stellvertr.                   | . Birgit Enk          | 02104/2118475 | 0162/2693337  |
|   | . Friedhelm Appelmann |               | 0157/52608181 |
| Pressewart                                | . Karl-Heinz Hadder   | 02131/167885  | 0162/1042861  |

### Jahresbeiträge

|                          |         |
|--------------------------|---------|
| Vollmitglieder...        | 35,-- € |
| Anschlussmitglieder...   | 18,-- € |
| Jugendliche...           | 7,-- €  |
| Aufnahmegebühr...        | 7,-- €  |
| Wanderpass (optional)... | 5,-- €  |

### Bankverbindung

Raiffeisenbank Erkrath

### IBAN-Nr.

> DE69 3056 0548 0517 3530 19

> BIC. GENODED1NLD

Die SGV-Mitgliedschaft kann jeweils zum Ende des Kalenderjahres beendet werden. Die schriftliche Abmeldung muss jedoch bis spätestens zum 30.09. erfolgen, ansonsten verlängert sich die Mitgliedschaft um ein weiteres Jahr.



DAS HAUS FÜR JUNGE UND JUNGGEBLIEBENE  
HIER FEIERT MAN MIT FREUNDEN

Wir heißen Sie willkommen in der grünen  
Umgebung Düsseldorfs. Wenn Sie mal  
bei einem schönen Spaziergang durch  
die Wälder und Wiesen die Seele  
baumeln lassen wollen, kommen Sie uns  
doch besuchen!

Wir verwöhnen Sie mit Gutbürgerlichen Gerichten, Saisonalen Spezialitäten  
und Wildgerichten.

Küche durchgehend ab 11:30 Uhr geöffnet. Montag Ruhetag.

Reservierung erwünscht.

Erkrather Landstr. 82  
40629 Düsseldorf

Tel.: 0211/243320  
[www.kaisershaus.de](http://www.kaisershaus.de)

## **Frisch auf ... wir sind auf der Suche nach Nachwuchs. Und das sind WIR**

**Wer will, der kann....** Wir sind 105 Wanderfreundinnen und Wanderfreunde, in unserer Abteilung Erkrath-Haas, eingebettet im SGV-Gesamtverein mit seinen 242 Abteilungen. Und über 32.000 Menschen haben sich für eine Mitgliedschaft im SGV entschieden. Aber warum? Weil wir alle die gleiche Leidenschaft teilen, das Wandern in der schönen freien Natur.

**Wandern macht mehr ....** Wandern begeistert die Menschen seit mehreren hundert Jahren. Es entsteht ein Dialog zwischen Menschen, denn noch nie erreichte das Wandern so unterschiedlichen Altersgruppen. Wir bieten Wanderungen für alle Zielgruppen – Kurzwanderungen, Langstrecken Wanderungen, Nordic Walking und Bildungswanderungen – für jeden ist etwas dabei. Wandern und das Naturerlebnis schaffen eine Verbindung zwischen allen Gesellschaftsschichten und verbinden Menschen auf eine ganz besondere Art und Weise.

### **Wichtige Hinweise**

**Anmeldungen zu unseren Veranstaltungen sind verbindlich! Bei Absagen sind entstandene Kosten dem jeweiligen Organisator zu erstatten.**

Die jeweiligen Wanderführer sind stets bestrebt, die Fahrtkosten für die Teilnehmer so günstig wie möglich zu halten. Deshalb sollte man sich zu allen Wanderungen zumindest **zwei Tage vorher anmelden!!!**

**Wanderfreunden und -Freundinnen,  
die sich nicht zwei Tage vorher angemeldet haben,  
können wir den günstigen Gruppenfahrpreis nicht garantieren!**

Da es kein schlechtes Wetter, sondern nur ungeeignete Bekleidung gibt, wandern wir bei jedem Wetter. Bei extremer Wetterlage müssen wir uns jedoch kurzfristige Absagen vorbehalten. Die Information dazu übernimmt der Wanderführer.

Die Wanderführer können – falls notwendig – auch unterwegs noch den Wanderweg oder das Wanderziel ändern. Auch über einen erforderlichen Abbruch entscheidet der Wanderführer.

**Jeder Teilnehmer wird eindringlich gebeten,**

- den Weisungen des Wanderführers unbedingt nachzukommen.
- den Wanderweg nicht zu kritisieren (wer es besser machen möchte, kann jederzeit eigene Wandervorschläge einbringen und durchführen).
- nicht zu weit vorauszuweichen oder zurückzubleiben und zumindest die Sicht- oder Rufverbindung zum vorausgehenden oder folgenden Mitwanderer zu erhalten. Sollte die Verbindung einmal verloren gehen, bitte an der nächsten Wegverzweigung anhalten und warten!!!
- sich wetterfest und zweckmäßig zu kleiden. Bitte auch auf geeignetes Schuhwerk achten.
- die Bestimmungen über das Rauchen im Wald zu beachten!
- mitgeführte Hunde anzuleinen. Bei Mehrtageswanderungen und Anfahrten mit Sonderbussen sind Hunde unerwünscht!
- dem Wanderführer mitzuteilen, wenn er/sie die Wanderung abbrechen möchte.

**Notwendige Unterbrechungen** sollten dem Wanderführer mitgeteilt werden. Zum Abschütten des "Kaffeewassers" oder sonstiger notwendiger Verrichtungen sollten allerdings die dafür bestimmten Wanderunterbrechungen genutzt werden.

**Antrag auf Mitgliedschaft  
Sauerländischer Gebirgsverein  
Abt. Erkrath-Haan e.V.**

Hiermit beantrage ich meine Aufnahme in den SGV, Abt. Erkrath-Haan e.V.

Gegen Zahlung der Aufnahmegebühr und der Mitgliedsbeiträge erhalte ich kostenlos die „**Wanderpläne**“, den „**Wanderführer**“ und auch das Magazin „**Kreuz und Quer**“

Name. ....

Vorname. ....

Geburtsdatum. ....

PLZ/Wohnort. ....

Straße/Nr. ....

Telefon. .... Handy-Nr. ....

E-Mail. ....

Einen **Wanderpass** (gegen Gebühr), der auch die verschiedenen Wander-  
nadeln beinhaltet, möchte ich - **nicht** - erwerben.

(Unzutreffendes bitte streichen / s. Folgeseite Lastschriftmandat)

.....

Ort / Datum

Unterschrift

**Sauerländischer Gebirgsverein (SGV), Abt. Erkrath-Haan e.V.**  
 Gläubiger-Identifikationsnummer. **DE87SGV00001204501**

Mandatsreferenz. ....

### **SEPA-Lastschriftmandat**

Ich ermächtige der SGV-Abt. Erkrath-Haan e.V., Zahlungen von meinem Konto mittels Lastschrift einzuziehen. Zugleich weise ich mein Kreditinstitut an, die vom SGV-Abt. Erkrath-Haan e.V. auf mein Konto gezogenen Lastschriften einzulösen.

**Hinweis.** Ich kann innerhalb von acht Wochen, beginnend mit dem Belastungsdatum, die Erstattung des belasteten Betrages verlangen. Es gilt dabei die mit meinem Kreditinstitut vereinbarten Bedingungen.

Vor-/Nachname. ....

PLZ/Wohnort. ....

Straße/Nr.. ....

### **Kreditinstitut**

**Name.** ..... **BIC** .....

**IBAN. DE**.....

.....

Ort / Datum

Unterschrift





