

SGV-Abt. Erkrath-Haan e.V.

Abt. Erkrath - Haan e.V. 37 Jahre 1989 - 2026



**Wanderplan für Erkrath – Haan
2. Halbjahr 2026
www.sgv-erkrath-haan.de**



WIR STELLEN UNS VOR.

- seit 1989 in Erkrath-Haan
- 107 fröhliche Mitglieder
- 4 erfahrene Wanderführer*innen
- wöchentlich einen Wandertag
- allgemeines Vereinsleben
- 2 x Wanderplan, kostenlos
- 3 x Anzeiger Wanderführer, kostenlos
- 3 x Aktiv-Magazin „Kreuz & Quer“, kostenlos
- Jahresbeitrag 35 Euro

WIR LADEN SIE EIN.

Wir wandern

- im Bergischen Land
- im Sauerland
- in der Eifel
- am Niederrhein
- und auch in der näheren Umgebung

Unsere Wanderführer haben für Sie die schönsten Wege erkundet. Kommen Sie vorbei und genießen Sie ein tolles Gruppen-Wander-Erlebnis.

Der Verein pflegt und fördert das Wandern sowie den naturnahen und naturverträglichen Sport. Und er trägt dazu bei, dass die Natur in ihrer Vielfalt, Eigenart und Schönheit als Lebens- und Erholungsgrundlage nachhaltig gesichert wird. D.h., wir setzen uns für die Verwirklichung von Natur- und Umweltschutz, für ca. 100 km Wanderwege im Erkrather - und Haaner Gebiet ein. Der Verein steht allen Menschen ohne Ansehen von Herkunft, Geschlecht, Weltanschauung oder Religion offen. Er ist parteipolitisch nicht gebunden, so steht es in unserer Satzung.

Karl-Heinz Hadder
Vorsitzender

Impressum

Herausgeber	·	SGV-Abteilung Erkrath-Haan e.V.
Internet	·	www.sgv-erkath-haan.de E-Mail. khh0076@hotmail.de
Druck	·	>> WFB << Werkstätten des Kreises Mettmann GmbH
Auflage/Jahr	·	650 Wanderhefte

Wandertermine 2. Halbjahr 2026

Über Schwierigkeitsgrade und **Fahrplanänderungen** fragen Sie den Wanderführer*in

Tag	Wandertitel	Wanderführer/-in
Sa. 4.07.	Neanderlandsteig, 2. Etappe, von Düssel => Neviges	Karl-Heinz Hadder
Sa. 11.07.	Rundwanderung Brezelweg	Vera Haese
Sa. 18.07.	Neanderlandsteig, 3. Etappe, von Neviges => Nordrath	Karl-Heinz Hadder
Sa. 25.07.	Von Nächstebreck zum Dönberg	Vera Haese
Sa. 1.08.	<i>Platzhalter für spontanes Wanderangebot</i>	
Sa. 8.08.	BV: Müll-weg-Wanderung, Erkrather Rundweg	Karl-Heinz Haddeer
Sa. 15.08.	Durchs Blumental nach Gruitzen	Vera Haese
Sa. 22.08.	Vom Sudberg durchs Burgholz	Vera Haese
Sa. 29.08.	Von Waldbauer/Zurstraße nach Selbecke	Vera Haese
Sa. 5.09.	BV: Müll-weg-Wanderung, Haaner Rundweg	Karl-Heinz Hadder
Sa. 12.09.	<i>Platzhalter für spontanes Wanderangebot</i>	
Mi.23.09.	BV: Eifelleiter, von Bad Breisig nach Niederzissen	Vera Haese
Sa. 26.09.	Von Lennep nach Beyenburg	Vera Haese
Sa. 3.10.	BV: Gesundheitswanderung / Herbsttreff	Karl-Heinz Hadder
Sa. 10.10.	<i>Platzhalter für spontanes Wanderangebot</i>	
Sa. 17.10.	Über die Höhen zur Burg Blankenstein	Vera Haese
Sa. 24.10.	Von Solingen nach Burg an der Wupper	Vera Haese
Sa. 31.10.	BV: Müll-weg-Wanderung, Gruitener Rundweg	Karl-Heinz Hadder
Sa. 7.11.	<i>Platzhalter für spontanes Wanderangebot</i>	
Sa. 14.11.	Baldeney-Steig von Essen-Werden => E-Kupferdreh	Karl-Heinz Hadder
Sa. 21.11.	Baldeney-Steig von Essen-Kupferdreh => E-Werden	Karl-Heinz Hadder
Sa. 28.11.	Über den Köln Pfad – Manfort- Dellbrück	Vera Haese
Sa. 5.12.	<i>Platzhalter für spontanes Wanderangebot</i>	
Son. 6.12.	Weihnachtsfeier	
Sa. 12.12.	BV: Anrath, von Hof zu Hof, zum Forsthaus	Karl-Heinz Hadder
Sa. 19.12.	Vom Neuss-Rheinpark zur Erftmündung	Karl-Heinz Hadder
Sa. 26.12.	2. Weihnachtstag	
Mi. 30.12.	Jahresabschlusswanderung	Karl-Heinz Hadder
		

Seit über 30 Jahren
M. & M. Förster
 Gutbürgerliche Küche von 18 – 22 Uhr
 Sonntag. Mittagstisch – Montag. Ruhetag
 Bundeskegelbahn – Biergarten – Kinderspielplatz
 Kommen und sich wohlfühlen



Hochstr. 1, 42781 Haan-Gruiten
 Tel.02104/60584

Unser Vereinslokal

Zu unserem Stammtisch finden wir uns pro Halbjahr in unserem Vereinslokal ein. Zum Gedankenaustausch und Schmieden neuer Pläne im Kreise Gleichgesinnter sind alle Mitglieder und auch Gäste herzlich eingeladen.

Abkürzungen

ER	Erkrath	ERB	Eurobahn	Bf	Bahnhof
GR	Gruiten	RB	Regionalbahn	Hbf	Hauptbahnhof
HA	Haan	RE	Regionalexpress	Gl	Gleis
HI	Hilden	NWB	Nordwestbahn	Bstg	Bussteig
HO	Hochdahl	ZOB	Zentraler Omnibus Bahnhof		
KMD Köln-Messe/Deutz					
ME	Mettmann	L	Bus-/Straßenbahn	TP	Treffpunkt
MI	Millrath	S	S-Bahnlinie	umst.	Umsteigen
NE	Neuss	SEV	Schienenersatzverkehr		
VOH	Vohwinkel				
W	Wuppertal	RV/SE	Rucksackverpflegung/Schlusseinkehr		
D	Düsseldorf	RV/ZE	Rucksackverpflegung/Zwischeneinkehr		
GER	Gerresheim	BV	Bildungsveranstaltung	Hm	Höhenmeter

Abfahrtzeiten ÖPNV

Die Abfahrtzeiten beziehen sich immer auf den Stand bei Drucklegung!

Als neue Mitglieder begrüßen wir recht herzlich Wanderfreund*in

-

Wir freuen uns sehr, dass du/ihr den Weg zu uns gefunden habt. Wir wünschen dir/euch viele schöne und erlebnisreiche Stunden in unserer Gemeinschaft.

Ehrennadeln werden für 500, 1.500 und 3.000 Wanderkilometer überreicht. Der Nachweis erfolgt durch die Eintragungen im Wanderpass durch den jeweiligen Wanderführer. Wanderpässe erhält man bei unserer Schriftführerin Anne Wild. Eintragen lassen kann man alle ausgeschriebenen Wanderungen des Deutschen Wanderverbandes und seiner Mitgliedsvereine.

Anmeldungen sollten bei allen ausgeschriebenen Wanderungen erfolgen, denn nur wenn der Wanderführer weiß, dass jemand kommt, kann er auf ihn warten. Ansonsten kann es sein, dass er z.B. glaubt, alle Mitwanderer seien vor Ort und er könne, da es gerade so hinkommt, einen früheren Bus nehmen. Der an sich dann pünktliche Mitwanderer guckt in die Röhre.

Mitglieder werben Mitglieder

Auch in diesem Jahr sind die Mitglieder aufgerufen, unser Wirken im jeweiligen Bekanntenkreis bekannt zu machen, auf unseren Wanderplan, unsere Schaukästen in Erkrath, Hochdahl und Haan und unseren Internetauftritt hinzuweisen. Berichtet Freunden und Bekannten von unseren Wanderungen pp. und weckt Interesse, an unseren Wanderungen teilzuhaben und Mitglied zu werden.



Nordic – Walking Eine kleine Gruppe unserer Mitglieder trifft sich jeweils donnerstags, um 10.00 Uhr, in Haan auf dem Parkplatz am Kellertor, zum Nordic-Walking. Nach etwas Gymnastik und einigen Dehnübungen werden etwa 7 km gemeinsam gewalkt.

Eine Anmeldung ist nicht erforderlich.

Gesucht werden motivierte Wanderführer und Wanderführerinnen.



Nur noch 4 aktive Wanderführer-/innen bieten Wanderungen für das 2. Halbjahr 2026 an!!!

Gesucht werden motivierte Mitglieder / Mitgliederinnen für den Vorstand (z.Zt. nur 3 Personen).

Bei Interesse können Lehrgänge, für alle Fachgebiete, in Arnsberg besucht werden. Kosten werden übernommen.
Termine können beim Vorsitzenden angefragt werden.

Ohne seine Idealisten kann unser Verein nicht existieren!!!

*Ich kann nicht sagen, ob es besser wird, wenn es anders wird,
aber so viel kann ich sagen:*

Es muss anders werden, wenn es gut werden soll!

Georg Lichtenberg, dt. Physiker (1742 – 1799)




Markt-Apotheke

Jürgen Trzaska e.K.
 Kaiserstraße 36 • 42781 Haan
 Tel.: 02129.16 14
 Fax: 02129.73 51
 markt-apotheke-haan@web.de

Rezept-Vorbestellung
 per App oder eMail

Botendienst 

www.markt-apotheke-haan.de

Von Glück des Wanderns



Schritt für Schritt gesünder, klüger und glücklicher? Das „geht“ wirklich. Wer seinen Körper regelmäßig in Gang hält und wandert, lebt sogar länger. Das ist wissenschaftlich erwiesen. Ganz wichtig dabei sei die Regelmäßigkeit, so Sportmediziner. Erst dann profitieren Herz und Kreislauf nachhaltig – und auch Krebserkrankungen wird bestmöglich vorgebeugt.

Immer gut zu Fuß. In unserem Leben gehen wir Deutschen im Schnitt hunderttausend (100.000) Kilometer. Und Wanderer noch mehr! Dabei helfen uns 33 Gelenke, 26 Knochen, 20 Muskeln mit ihren Sehnen und mehr als 100 Bänder im Fuß, dass unser Laufwerk fit und gesund bleibt.

Muskelkater. War die Wanderung doch mal zu anstrengend, melden sich Muskelkater oder Gelenkschmerzen. Hier können Auflagen und Balsam aus Raubblattgewächsen bei der Regeneration helfen. Das wussten schon die alten Griechen, die Heilpflanzen für Kompressen und Breiumschläge nutzten, um Muskeln und Gelenken Guten zu tun. Hilfreiche Rezepte gibt es nur in der Apotheke.

In diesem Sinne, weiterhin gutes wandern!

Quelle: mylif

<p>Sa. 4.07.26 Wanderweg Anfahrt Erkrath Anfahrt Haan Ticket Wanderbeginn Wanderführer</p>	<p>„Neanderlandsteig von Düssel nach Neviges“ An der Düsselquelle vorbei in den Wallfahrtsort Neviges, ca. 12 km, RV/SE. ER S8 8.39 Uhr, HO, MI (SEV), GR 8.47, Vohw 8.51 U. umst. L641 9.12 Uhr, Wülfrath-Düssel 9.27 Uhr. Markt, L784 8.25 Uhr, Vohw 8.42 Uhr, umst. L641. VRR -B- Wülfrath-Düssel, 9.30 Uhr. Karl-Heinz Hadder, Tel. 02131/167885</p>
<p>Sa. 11.07.26 Wanderweg Anfahrt Erkrath Anfahrt Haan Ticket Wanderbeginn Wanderführerin Bemerkung</p>	<p>„Rundweg: Brezelwanderweg“ Wald und Feld, ca.19 km, bergauf/ -ab 470m. RV/SE. S8, HO, MI, GR, SEV/Fahrgemeinschaften, bis W.-Vohw. Markt L784, 8.56 Uhr Vohw.9.13 Uhr, umst. Bus L683, ab 9.27 Uhr, an Burg Brücke 10.16 Uhr. VRR -B- Burg Brücke, 10.20 Uhr. Vera Haese, Tel. 02129/34 23 465 Wanderung sportlich (Fahrtangaben Stand: 4/26)</p>
<p>Sa. 18.07.26 Wanderweg Anfahrt Erkrath Anfahrt Haan Ticket Wanderbeginn Wanderführer</p>	<p>„Neanderlandsteig von Neviges nach Nordrath“ Wiesen, Felder, Forellenhof, Bio-Höfe, Windrather-Kapelle, ca. 11 km, RV/SE. ER S8 10.09 Uhr, HO, MI, (SEV), GR 10.17, VOH 10.22 umst. Gl.12 S9 10.33 Uhr, Neviges 10.44 Uhr. Markt L784 9.56 Uhr, VOH 10.13 Uhr, u. S9 10.33 Uhr. VRR -B- Neviges, S-Bahnhof, 10.45 Uhr. Karl-Heinz Hadder, Tel. 02131/167885</p>
<p>Sa. 25.07.26 Wanderweg Anfahrt Erkrath Anfahrt Markt Ticket Wanderbeginn Wanderführerin Bemerkung</p>	<p>„Von Nächstebreck zum Dönberg“ Hasenkamp, Felderbach-Quelle, Deilbach, bergauf 280m, bergab 340m, ca. 13 km. RV/SE. ER S8, HO, MI, SEV/Fahrgem. ab GR RB 48, 9.26 Uhr, Vohw. 9.38 Uhr, W-Obb. 9.46 Uhr, umst. L602 ab 9.51 Uhr Markt L784, 8.56 Uhr, Vohw. 9.13 Uhr umst. RB48, 9.26 U an W.Obb. 9.46 Uhr, umst. Bus L 602 VRR -B- Ikea/3 Grenzen, 10.07 Uhr. Vera Haese, Tel. 02129/34 23 465</p>

Die NeanderBiene



Das sind wir: Kjell und Cliff - zwei Hobby-Imker und ihre Freunde, die ihre Leidenschaft für Bienen und Naturschutz entdeckt haben.

2020 übernahmen wir von unserem alteingesessenen Imkerpaten ein kleines Grundstück im Herzen des Neandertals. Seitdem arbeiten wir intensiv an unserem Wissen, mit welchem wir nicht nur nach bestem Gewissen die Bienen pflegen, sondern auch die Natur drumherum wiederherstellen, invasive Pflanzen entfernen und somit die heimische Flora und Fauna fördern.

Unser Ziel ist es, dieses Wissen weiterzuverbreiten, dabei alle Generationen zu erreichen und mit gutem Beispiel voranzugehen, denn wir sind der Meinung, dass jeder in seinem Handlungsrahmen aktiv werden kann.

Wir sind weit weg von perfekt- aber wir lernen stets dazu.

Macht ihr mit?



Bei uns gibt es viel zu entdecken, wie unseren Bienenlehrpfad, Honig oder selbstgemachte Bienenwachskerzen!

Hier findet ihr eine Wegbeschreibung:

www.DieNeanderbiene.de/Kontakt/

 NeanderBiene

 Die_NeanderBiene

<p>Sa. 1.08.26 Wanderweg Anfahrt Erkrath Anfahrt Haan Ticket Wanderbeginn Wanderführer Bemerkung</p>	<p>„Platzhalter für spontanes Wanderangebot“</p> 
<p>Sa. 8.08.26 Wanderweg Anfahrt Haan Ticket Wanderbeginn Wanderführer Bemerkung</p> 	<p>„Müll-weg-Wanderung“, auf dem Erkrather Rundweg Gödinghoven - Haus Morp - Jägerhof - Fischteiche - Römerweg, ca. 14 km. RV/SE. Markt LO1 8.55 Uhr, GR 9.06 Uhr, umst. S8 9.12 Uhr, MI, HO, ER 9.21 Uhr. VRR -A- S-Bf Erkrath, 9.30 Uhr. Karl-Heinz Hadder, Tel. 02131/167885 Bildungsveranstaltung</p> <p>Bitte Müllbeutel und Schutzhandschuhe mitbringen! Mit 433 Kilogramm war das Aufkommen pro Kopf an Haushaltsabfällen so niedrig wie noch nie seit Beginn der Erhebung im Jahr 2004. Weniger Sperrmüll eingesammelt, aber mehr Bioabfälle.</p> <p style="text-align: right;"><i>Quelle Internet</i></p>
<p>Sa. 15.08.26 Wanderweg Anfahrt Erkrath Anschl. Haan Ticket Wanderbeginn Wanderführerin Bemerkung</p>	<p>„Durch das Blumental nach Gruiten“ Ittertal, Holzer Bachtal, bergauf 160m, bergab 210m. ca. 12 km. RV/SE. S8, 11.09 Uhr, HO, MI, (SEV) GR 11.16 Uhr, Vohw. 11.22 Uh umst. Bus L683 ab 11.27 Uhr, an Klingenmuseum 11.38 Uhr. Markt L 784, 10.56 Uhr, an Vohw. 11.13 U. umst. L683</p> <p>VRR -B- Klingenmuseum, 11.40 Uhr. Vera Haese, Tel. 02129/34 23 465 Wanderung gemütlich (Fahrangaben Stand: 4/26)</p>

<p>Sa. 22.08.26 Wanderweg</p> <p>Anfahrt Erkrath</p> <p>Anfahrt Haan</p> <p>Ticket</p> <p>Wanderbeginn</p> <p>Wanderführerin</p> <p>Bemerkung</p>	<p>„Vom Sudberg durchs Burgholz“ über Wald- und Feldwege – bergauf 310m, bergab 380m. ca. 17 km. RV/SE.</p> <p>ER. HO, MI, GR bis Vohw. SEV/Fahrgemeinschaften, ab Vohw. S28, 9,36 Uhr, W.-Hbf. 9.47 Uhr, umst. CE64 9.58 U Markt L784, 8.56 Uhr, Vohw.10.13 Uhr, umst. S28.</p> <p>VRR -B- Sudberg, 10.31 Uhr.</p> <p>Vera Haese, Tel. 02129/34 23 465</p> <p>Wanderung mittelschwer (Fahrtangaben Stand: 4/26)</p>
<p>Sa. 29.08.26 Wanderweg</p> <p>Anfahrt Erkrath</p> <p>Anfahrt Haan</p> <p>Ticket</p> <p>Wanderbeginn</p> <p>Wanderführerin</p> <p>Bemerkung</p>	<p>„Von Waldbauer/Zurstraße nach Selbecke“ Wege mit Fernblick.</p> <p>ca. 12 km. bergauf 160m., bergab 400m. RV/SE.</p> <p>ER HO, MI, SEV/Fahrgemeinschaften bis GR, RB48, 8.59 Uhr Bf. 8.56 Uhr, Vohw.9.03 Uhr, umst. RE 13, ab 9.26 Uhr. Hagen Hbf. 9.55 U. umst. Steig6 L84 ab 10.15. an 10.36 Uhr.</p> <p>VRR -C- Zurstraße, 10.40 Uhr.</p> <p>Vera Haese, Tel. 02129/34 23 465</p> <p>Wanderung gemütlich (Fahrtangaben Stand: 4/26)</p>
<p>Sa. 5.09.26 Wanderweg</p> <p>Anfahrt Erkrath</p> <p>Ticket</p> <p>Wanderbeginn</p> <p>Wanderführer</p> <p>Bemerkung</p> <div data-bbox="169 1157 266 1267" data-label="Image"> </div>	<p>„Müll-weg-Wanderung“ auf dem Haaner Rundweg Breidenmühle - Pütt - Kellertor - Heidberger Mühle – Haan Markt, ca. 16 km. RV/SE.</p> <p>ER S8 9.39 Uhr, HO, MI, GR 9.48 Uhr, umst. LO1 9.52 Uhr.</p> <p>VRR -A- Haan Markt, 10.15 Uhr.</p> <p>Karl-Heinz Hadder, Tel. 02131/167885</p> <p>Bildungsveranstaltung.</p> <p>Bitte Mülltüte und Schutzhandschuhe mitbringen! Mit 433 Kilogramm war das Aufkommen pro Kopf an Haushaltsabfällen so niedrig wie noch nie seit Beginn der Erhebung im Jahr 2004. Weniger Sperrmüll eingesammelt, aber mehr Bioabfälle.</p> <p style="text-align: right;">Quelle Internet</p>

Sa. 12.09.26

Wanderweg

Anfahrt Erkrath

Anschl. Haan

Ticket

Wanderbeginn

Wanderführer



Bemerkung


Platzhalter für spontanes Wanderangebot




Karikatur: Wolfgang Ehrlich

<p>Mi. 23.09.26 Herbstanfang Wanderweg Anfahrt Erkrath Anschluss Haan</p> <p>Ticket Wanderbeginn Wanderführerin Bemerkung</p>	<p>„Eifelleiter: Von Bad Breisig nach Niederrissen“ Brohltal, Bausenberg (Hufeisenkrater), vulk. Felsformatio ca. 18 km. bergauf 510m, bergab 350 m. RV/SE. Ob S8 fährt ist noch nicht klar, zeitnahe Absprache. Markt L784 8.05 Uhr, Bf. 8.08 Uhr, Benrath 8.34, umst. RE5 ab 9.04 Uhr, an 10.23 Uhr. NRW Schöner-Tag-Ticket Bad Breisig, 10.25 Uhr. Vera Haese, Tel. 02129/34 23 465 Bildungsveranstaltung, Wanderung sportlich</p>
<p>Sa. 26.09.26 Wanderweg</p> <p>Anfahrt Erkrath Anschl. Haan Ticket Wanderbeginn Wanderführerin Bemerkung</p>	<p>„Von Lennep nach Beyenburg“ Wald- und Feldwege, Berg und Tal. ca. 11 km. bergauf 140m, bergab 250m. RV/SE. Ob die Bahnen fahren, ist noch nicht klar! Zeitnahe Absprache VRR -B - Lennep Bf. ca. 10.30 Uhr. Vera Haese, Tel. 02129/34 23 465 gemütlich (Fahrangaben Stand: 4/26)</p>
<p>Sa. 3.10.26</p>  <p>Wanderweg</p> <p>Anfahrt Erkrath Anfahrt Haan Ticket Wanderbeginn Wanderführer Bemerkung</p>	<p>„Gesundheitswanderung / Herbsttreff“ 14. Gesundheitswanderung mit Otto Bremm Anschl. Herbsttreff im Keglerheim, ab 15.00 Uhr.</p>  <p>Gruiten - Osterholz - Gruiten, ca. 12 km. RV/SE.</p> <p>ER S8 11.19 Uhr, HO, MI, GR 11.28 Uhr. Markt L742 11.12 Uhr, GR 11.27 Uhr. VRR -A- Bf Gruiten, 11.30 Uhr. Karl-Heinz Hadder, Tel. 02131/167885 Bildungsveranstaltung</p>

<p>Do. 8.10.26 17.00 Uhr</p> 	<p>Wanderführerbesprechung, Keglerheim Griten Vorschläge für das 1. Halbjahr 2027, Abgabe 1.10.26</p> <p>Wer Wanderungen planen möchte ist herzlichst eingeladen. An diesem Abend bekommen Interessierte das Rüstzeug an die Hand, um erste Wanderungen anzubieten ... nur Mut!</p> <p>„Ohne seine Idealisten kann unser Verein nicht existieren“</p>
<p>Sa. 10.10.26 Wanderweg Anfahrt Erkrath Anfahrt Haan Ticket Wanderbeginn Wanderführer</p>	<p>„Platzhalter für spontanes Wanderangebot“</p> 
<p>Sa. 17.10.26 Wanderweg Anfahrt Erkrath Anschluss Haan Ticket Wanderbeginn Wanderführerin Bemerkung</p>	<p>„Über die Höhen zur Burg Blankenstein“ Feld- und Waldwege mit Aussicht. 12 km. bergauf 230m, bergab 360m. RV/SE. ER, HO, MI, noch nicht klar! GR umst. RB48, 9.59 Uhr, Bf. 8.56 Uhr, Vohw.9.03 Uhr, W-Obb.9.18, umst. L602 9.21 U. an Haßlinghausen, 9.48 U. umst L379 10.05 Uhr. VRR -C- Durchholzer Str. 10.15 Uhr. Vera Haese, Tel. 02129/34 23 465 Wanderung mittelschwer (Fahrangaben Std: 4/26)</p>
<p>Sa. 24.10.26 Wanderweg Anfahrt Erkrath /Haan Ticket Wanderbeginn Wanderführerin Bemerkung</p>	<p>„Von Solingen nach Burg“ Wald- und Feldwege, ca. 9 km. RV/SE. Mitteilung zeitnah! VRR -B- ca. 12 Uhr. Vera Haese, Tel. 02129/34 23 465 Gänse Essen: Extra-Mitteilung, zeitnah zur Anmeldung.</p>

<p>Son. 25.10.26.</p> 	<p>Ende der Sommerzeit</p> <p>Zeitumstellung von Sommerzeit auf MEZ / Winterzeit. Die Uhr wird in der Nacht von Sonntag auf Montag, um 3.00 Uhr, auf 2.00 Uhr zurückgestellt.</p> <p>Die Nacht ist also eine Stunde länger. Morgens wird es früher hell, dafür ist es aber abends früher dunkel.</p>
--	---

*Je älter man wird,
desto merkwürdiger werden die Anderen*

<p>Sa. 31.10.26 Wanderweg</p> <p>Anfahrt Erkrath Anfahrt Haan Ticket Wanderbeginn Wanderführer Bemerkung</p> 	<p>„Müll-weg-Wanderung“ auf dem Gruitener Rundweg“ Neandertal Weg - Bahntrasse - Düsseltal - Dorf-Gruiten - Grube 7 - Obgruiten, ca. 14 km. RV/SE.</p> <p>ER S8 8.39 Uhr, HO, MI 8.45 Uhr. Markt LO1 8.55 Uhr, GR 9.06 Uhr, umst. S8 9.13 Uhr.</p> <p>VRR -A- S-Bf, Millrath, 9.30 Uhr. Karl-Heinz Hadder, Tel. 02131/167885</p> <p>Bildungsveranstaltung</p> <p>Bitte Mülltüte und Schutzhandschuhe mitbringen! Mit 433 Kilogramm war das Aufkommen pro Kopf an Haushaltsabfällen so niedrig wie noch nie seit Beginn der Erhebung im Jahr 2004. Weniger Sperrmüll eingesammelt, aber mehr Bioabfälle.</p> <p style="text-align: right;"><i>Quelle Internet</i></p>
---	--

<p>Sa. 7.11.26</p>	<p>„Platzhalter für spontanes Wanderangebot“</p>
---------------------------	---



**Ganzheitlich. Gemeinsam.
Auf den Punkt.**

Sparkassen-Finanzkonzept:
eine Finanzstrategie, die zu Ihnen und
Ihrem Leben passt.

Gemeinsam mit Ihnen bilden wir eine flexible
Rundum-Strategie für Ihre Finanzen und somit
ein sicheres Stück Zukunft für Sie.

Weil's um mehr als Geld geht.



Stadt-Sparkasse
Haan (Rheinl.)

Besuchen Sie uns im Internet => <https://www.stadt-sparkasse-haan.de>

<p>Sa. 14.11.26 Wanderweg</p> <p>Anfahrt Haan Anschl. Erkrath Ticket Wanderbeginn Wanderführer</p>	<p>„Baldeneysteig, von E-Werden nach E-Kupferdreh Stadtpark E-Werden - Friedhof Werden - Dodelle - Lux - Wieselbach, ca. 13 km. RV/SE.</p> <p>Markt LO1 7.55 Uhr, GR 8.06 Uhr, umst. S8 8.13 Uhr, MI, HO, ER 8.21 Uhr, D-Hbf 8.30 Uhr, umst. S6 10.00 Uhr. VRR -B- Bf. Essen-Werden, 10.30 Uhr. Karl-Heinz Hadder, Tel. 02131/167885</p>
---	--


<p>Sa. 21.11.26 Wanderweg</p> <p>Anfahrt Erkrath</p> <p>Anfahrt Haan Ticket Wanderbeginn Wanderführer</p>	<p>„Baldeneysteig von Essen-Kupferdreh nach E-Werden Heisingen - Jagdhaus Schellenberg -Villa Hügel, ca. 13 km. RV/SE.</p> <p>ER S8 8.39 Uhr, HO, MI, GR 8.48 Uhr, VOH 8.52 Uhr, umst. S9 9.03 Uhr, E-Kupferdreh 9.27 Uhr. Markt L742 8.21 Uhr, GR 8.36 Uhr, umst. S8 8.48 Uhr. VRR -B- Bf. Essen-Kupferdreh, 9.30 Uhr. Karl-Heinz Hadder, Tel. 02131/167885</p>
--	---

<p>Sa. 28.11.26 Wanderweg</p> <p>Anfahrt Erkrath Anschl. Haan</p> <p>Ticket Wanderbeginn Wanderführerin</p>	<p>„Über den Köln Pfad“ Manfort, Dellbrück (Mauspfad) ca.15 km. bergauf 60m, bergab 50m. RV/SE. ER S8 8.39 Uhr, HO, MI, GR 8.46, umst. RB 48, 8.57 Uhr, Bf. 9.00 Uhr, an Leverkusen-Manfort 9.29 Uhr.</p> <p>VRR -C- Bf. Manfort, 9.30 Uhr. Vera Haese, Tel. 02129/34 23 465</p>
<p>Sa. 5.12.26</p>	<p>„Platzhalter für spontanes Wanderangebot“</p>

Sonntag, den 6. Dezember, 2. Advent
Unsere traditionelle Weihnachtsfeier
Ort und Zeit werden rechtzeitig bekannt gegeben.



*Wir wünschen Euch schon jetzt frohe Weihnachten
.... und einen guten Rutsch ins neue Jahr 2027*

<p>Sa. 12.12.26 Wanderweg</p> <p>Anfahrt Haan Anschl. Erkrath</p> <p>Ticket</p> <p>Wanderbeginn</p> <p>Wanderführer</p> <p>Bemerkung</p>	<p>„Anrath, von Hof zu Hof, zum Forsthaus“ Anrath-Bf. - Huverhof - Koitzhof - Hof Pöll - Forstwald – Bf. Forsthaus, ca. 16 km. RV/SE.</p> <p>Markt L742 8.18 Uhr, GR 8.36 Uhr, umst. S8 8.43 Uhr, MI, HO, ER 8.51 Uhr, D-Hbf 9.00 Uhr, umst. RE10 9.09, KR 9.34 Uhr, umst. RB33 10.00 Uhr, Anrath 10.08 Uhr.</p> <p>VRR -B- Bf. Anrath, 10.15 Uhr.</p> <p>Karl-Heinz Hadder, Tel. 02129/167885</p> <p>Bildungsveranstaltung</p>
<p>Sa. 19.12.26 Wanderweg</p> <p>Anfahrt Haan Anschl. Erkrath</p> <p>Ticket</p> <p>Wanderbeginn</p> <p>Wanderführer</p> <p>Bemerkung</p>	<p>„Von Neuss-Rheinpark zur Erftmündung“ Rheinpark-LAGA - Gut Selikum - Cornelius-Kapelle - Erft Lauf - Erftmündung, ca. 12 km. RV/SE.</p> <p>Markt LO1 8.55 Uhr, GR 9.06 Uhr, umst. S8 9.12 Uhr. MI, HO, ER 9.21 Uhr, Rheinpark-Center 9.43 Uhr.</p> <p>VRR -B- S-Rheinpark-Center, 9.45 Uhr.</p> <p>Karl-Heinz Hadder, Tel. 02131/167885</p> <p>Bildungsveranstaltung</p>
<p>Mi. 30.12.26 Wanderweg</p> <p>Anfahrt Haan Anfahrt Erkrath</p> <p>Ticket</p> <p>Wanderbeginn</p> <p>Wanderführer</p> <p>Bemerkung</p>	<p>„Jahresabschlusswanderung im Düssel-/Neandertal“ Ehlenbeck - Im kühlen Grund – Winkelsmühle - Wildgehege - Steinzeitwerkstatt - Gruiten, 12 km. RV/SE.</p> <p>Markt LO1 9.55 Uhr, GR 10.06 Uhr. ER S8 10.19 Uhr, HO, MI, GR 10.28 Uhr.</p> <p>VRR -A- Bf. Gruiten, 10.30 Uhr.</p> <p>Karl-Heinz Hadder, Tel. 02131/167885</p> <p><i>Am Ende wird alles gut! Und wenn es nicht gut wird, ist es noch nicht das Ende!</i></p> 

Mit Vera auf dem Eifelsteig



Fels & Wasser“ ist das Motto des Premiumwanderweges Eifelsteig. Es ist ein sehr abwechslungsreicher Weg, der uns durch Felder, Wälder, schöne Ortschaften, Hochmoor und idyllische Bachtäler wie Inde, Rur, Urft, Lieser, Salm und Kyll, sowie Steinbrüche und Buntsandsteinfelsen führt.

Wir beginnen mit der geschichtsträchtigen Stadt Aachen als Einstimmungstour.

	km	Tag
0. Aachen – Kornelimünster	15 km	28.02.24
1. Kornelimünster – Roetgen	16 km	13.04.24
2. Roetgen – Monschau	20 km	8.05.24
3. Monschau – Einruhr	19 km	22.10.23
4a Einruhr – Vogelsang	15 km	23.10.23
4b Vogelsang – Gemünd – Olef Dorf	12 km	27.07.24
5. Olef Dorf – Kloster Steinfeld – Urft	15 km	24.10.23
6a Urft – Nettersheim (mit Abweichung)	13 km	29.06.24

Mit Vera auf dem Bergischen Weg

Der „Bergische Weg“ ist ein sehr abwechslungsreicher Qualitäts-Wanderweg, der vom südl. Ruhrgebiet, dem Baldeneysee von Essen-Stadtwald quer durch das Bergische Land bis auf den Drachenfels bei Königswinter an den Rhein führt. Hier unsere erwanderten Etappen.



1. Essen – Stadtwald – Kupferdreh	10 km	08.11.17
2. Essen – Kupferdreh nach Neviges	17 km	18.11.17
3. Neviges nach Gruiten	21 km	03.03.18
4. Gruiten – Schaberg	20 km	21.11.18
5. Schaberg – Diepental	21 km	23.03.19
6. Diepental – Bergischer Dom, Altenberg	16 km	11.08.19
7. Altenberg – Bensberg	19 km	18.08.19
8. Bensberg – Hoffnungsthal	19 km	02.02.19
9. Hoffnungsthal – Overath	21 km	28.09.19
10. Overath – Much	18 km	22.02.20
11. Much – Neunkirchen-Seelscheid	16 km	01.08.20
12. Neunkirchen-Seelscheid - Hennef	19 km	12.09.20
13. Hennef – Blankenberg (Tal)	16 km	05.03.22
14. Hermesmühle – Blankenberg (Stadt)	14 km	14.05.22
15. Hermesmühle – Ittenbach	17 km	04.06.22
16. Ittenbach – Drachenfels	19 km	13.07.22

2x Bergische Frische



Haaner Felsenquelle staatlich
anerkannte Melquelle GmbH
Flurstraße 1,40
42781 Haan
Tradition seit 1909
www.haanerfelsenquelle.de

**Die Vorsitzenden der SGV-Abteilung Erkrath Haan e.V.
seit Gründung, am 2. Dezember 1989**

Dez. 1989 - Febr. 1994	Günter Hauser, Gründer
März 1994 - Febr. 2002	Dieter Mienert
März 2002 - Febr. 2006	Wolfgang Backfisch
März 2006 - Febr. 2012	Roland Oberste-Hetbleck
März 2012 -	Karl-Heinz Hadder



Aktive Wanderführerinnen und Wanderführer, 2. Halbjahr 2026

Vera Haese	02129/3423465	0176-53225237
Karl-Heinz Hadder	02131/167885	0162-1042861
Reinhard Groß	02104/62239	0170-7632194
Wolfgang Kube	02129/51250	

„Ohne seine Idealisten kann unser Verein nicht existieren“

Wanderführungen von Januar 1991 bis Dezember 2025

Heinz Hoffmann	277		
Wolfgang Backfisch	186		
Vera Haese	162		
Karl-Heinz Hadder	151		
Erwin Hedtke	98		
Frank Kühbacher	98		
Ludwig Schlereth	92	Klaus Commel	17
Margarete Blumenrath	90	Reinhold u. Gabriele Bach	14
Hartmut Féaux de Lacroix	63	Ilse Trenzinger	14
Roland Oberste-Hetbleck	60	Mares Bettenworth	14
Guido Krautz	38	Karin / Jürgen Huckestein	12
Marlene/Herm. J. Roppertz	24	Margret / Günter Schlechta	11
Hilde Piegeler	24	Reinhard Groß	10
Erika Paul	18	Wolfgang Kube	7
Günther Steins	18		

Wanderwege und Zeichen

Haan.	Haaner Rundweg	O	15,0 km
	Heidberger Mühle	A1	4,8 km
	Verb. Haaner-/Gruitener Rundweg	<	3,1 km
Gruit.	Gruitener Rundweg	O	11,8 km
	Verb. Bf. Gruitener – Winkelsmühle	<	3,3 km
	Parkplatz, Zur Mühlen	A1	5,4 km
	Bf. Gruitener	A2	7,7 km
	Grube 7	A3	2,8 km
Erkrath.	Erkrather Rundweg	=	11,6 km
	Museum Neandertal - Gerresheim-Kirche	<input type="checkbox"/>	11,8 km
	S-Bf. Erkrath - S-Bf. Eller	<input type="checkbox"/>	7,4 km
	Parkplatz Stindermühle	A1	3,5 km
	Parkplatz Stindermühle	A2	7,4 km

Wanderangebote im Bergischen Land / Rheinland / usw.

Wer Wanderungen planen /oder durchführen möchte, empfehle ich unsere Internetseite => www.sgv-erkrath-haan.de

1. Menüpunkt: „**ich-geh-wandern**“ wählen.
 - Link verzweigt nach
2. Menüpunkt: Unter Tourensuche in „**Finde Deinen Weg**“ eingeben
 - z.B. Rund um Erkrath
 - mit **Klick** werden verschiedene Touren angezeigt.




Wo andere stehen bleiben, gehen WIR weiter



Am Anfang war der Neandertaler

Irgendwann später wurde der Kreis Mettmann um das Neandertal herum gegründet. Nun ist der Kreis Mettmann viel bekannter unter den Namen **Neanderland**. Das Beste aber ist; Aktuell gibt es einen Weitwanderweg, ca. 235 km, rund um dieses Neanderland herum, den **Neanderland-Steig**. Und Schritt für Schritt sind wir auf den Spuren der Neanderthaler gewandert.

Etappenübersicht	km	Tag ✓
1.) Gruiten – Düsseldorf	16,5 km	21.06.14
2./3.) Düsseldorf – Neviges - Nordrath	19,1 km	12.07.14
4.) Nordrath – Nierenhof	14,4 km	09.03.19
5.) Velbert-Nierenhof – Velbert	14,2 km	28.03.15
6.) Velbert – Essen-Kettwig	14,0 km	01.08.15
7.) Essen-Kettwig – Mülheim-Selbeck	10,5 km	26.09.15
8.) Mülheim-Selbeck – Ratingen	18,5 km	30.01.16
9.) Ratingen – Homberg	13,1 km	16.04.16
10.) Homberg – Erkrath	16,1 km	16.07.16
11.) Erkrath – Hilden	15,3 km	18.09.16
12.) Hilden – Garath	11,7 km	04.02.17
13.) Garath – Monheim am Rhein	15,6 km	11.03.17
14.) Monheim am Rhein – Reusrath	13,4 km	01.07.17
15.) Reusrath – Solingen	16,8 km	22.07.17
16.) Solingen – Haan-Hülsberg	14,8 km	10.02.18
17.) Haan-Hülsberg – Gruiten	11,6 km	28.04.18



ZAHLEN, DATEN, FAKTEN UNSERES SGV IM ÜBERBLICK



1891
gegründet

21%

Kinder, Jugendliche und
Erwachsene unter 26 Jahren

38.000 km
markierte Wanderwege

242
Abteilungen

16.500
Einzelveranstaltungen pro Jahr

21
Bezirke

9
ca. 38.000

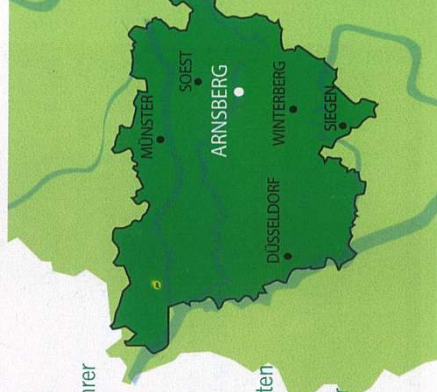
Regionen

Mitglieder

2.700
ehrenamtliche Wanderführer

84
SGV-eigene
Heime & Hütten

1.000
ehrenamtliche Wegemarkierer



Organisation

Gesamtverein Sauerländischer Gebirgsverein, Arnsberg

Präsidium, Beirat, Fachausschüsse, Marketing, Akademie

Und das sind WIR

35 Jahre SGV 1989 – 2024

ca. 50 Wanderungen pro Jahr

4 ehrenamtliche Wanderführer-/innen

ca. 95 km markierte Wanderwege

Vorstand SGV-Abt. Erkrath-Haan e.V.

www.sgv-erkath-haan.de

Vorsitzender Stellvertr.	. Karl-Heinz Hadder	02131/167885	0162/1042861
Kassenwartin Stellvertr.	. Karola Golm	02104/46596	0178/8752279
Schriftführerin Stellvertr.	. Anne Wild	02103/45067	0163/9620888
Wanderwart / Wanderplan Stellvertr.	. Karl-Heinz Hadder	02131/167885	0162/1042861
Wegewart Stellvertr.	. Birgit Enk . Friedhelm Appelman	02104/2118475	0162/2693337 0157/52608181
Pressewart	. Karl-Heinz Hadder	02131/167885	0162/1042861

Jahresbeiträge

Vollmitglieder...	35,-- €
Anschlussmitglieder...	18,-- €
Jugendliche...	7,-- €
Aufnahmegebühr...	7,-- €
Wanderpass (optional)...	5,-- €

Bankverbindung

Raiffeisenbank Erkrath

IBAN-Nr.

> DE69 3056 0548 0517 3530 19

> BIC. GENODED1NLD

Die SGV-Mitgliedschaft kann jeweils zum Ende des Kalenderjahres beendet werden. Die schriftliche Abmeldung muss jedoch bis spätestens zum 30.09. erfolgen, ansonsten verlängert sich die Mitgliedschaft um ein weiteres Jahr.



DAS HAUS FÜR JUNGE UND JUNGGEBLIEBENE
HIER FEIERT MAN MIT FREUNDEN

Wir heißen Sie willkommen in der grünen
Umgebung Düsseldorfs. Wenn Sie mal
bei einem schönen Spaziergang durch
die Wälder und Wiesen die Seele
baumeln lassen wollen, kommen Sie uns
doch besuchen!

Wir verwöhnen Sie mit Gutbürgerlichen Gerichten, Saisonalen Spezialitäten
und Wildgerichten.

Küche durchgehend ab 11:30 Uhr geöffnet. Montag Ruhetag.

Reservierung erwünscht.

Erkrather Landstr. 82
40629 Düsseldorf

Tel.: 0211/243320
www.kaisershaus.de

Frisch auf ... wir sind auf der Suche nach Nachwuchs. Und das sind WIR

Wer will, der kann.... Wir sind 107 Wanderfreundinnen und Wanderfreunde, in unserer Abteilung Erkrath-Haas, eingebettet im SGV-Gesamtverein mit seinen 242 Abteilungen. Und über 32.000 Menschen haben sich für eine Mitgliedschaft im SGV entschieden. Aber warum? Weil wir alle die gleiche Leidenschaft teilen, das Wandern in der schönen freien Natur.

Wandern macht mehr Wandern begeistert die Menschen seit mehreren hundert Jahren. Es entsteht ein Dialog zwischen Menschen, denn noch nie erreichte das Wandern so unterschiedlichen Altersgruppen. Wir bieten Wanderungen für alle Zielgruppen – Kurzwanderungen, Langstrecken Wanderungen, Nordic Walking und Bildungswanderungen – für jeden ist etwas dabei. Wandern und das Naturerlebnis schaffen eine Verbindung zwischen allen Gesellschaftsschichten und verbinden Menschen auf eine ganz besondere Art und Weise.

Wichtige Hinweise

Anmeldungen zu unseren Veranstaltungen sind verbindlich! Bei Absagen sind entstandene Kosten dem jeweiligen Organisator zu erstatten.

Die jeweiligen Wanderführer sind stets bestrebt, die Fahrtkosten für die Teilnehmer so günstig wie möglich zu halten. Deshalb sollte man sich zu allen Wanderungen zumindest **zwei Tage vorher anmelden!!!**

**Wanderfreunden und -Freundinnen,
die sich nicht zwei Tage vorher angemeldet haben,
können wir den günstigen Gruppenfahrpreis nicht garantieren!**

Da es kein schlechtes Wetter, sondern nur ungeeignete Bekleidung gibt, wandern wir bei jedem Wetter. Bei extremer Wetterlage müssen wir uns jedoch kurzfristige Absagen vorbehalten. Die Information dazu übernimmt der Wanderführer.

Die Wanderführer können – falls notwendig – auch unterwegs noch den Wanderweg oder das Wanderziel ändern. Auch über einen erforderlichen Abbruch entscheidet der Wanderführer.

Jeder Teilnehmer wird eindringlich gebeten,

- den Weisungen des Wanderführers unbedingt nachzukommen.
- den Wanderweg nicht zu kritisieren (wer es besser machen möchte, kann jederzeit eigene Wandervorschläge einbringen und durchführen).
- nicht zu weit vorauszuweichen oder zurückzubleiben und zumindest die Sicht- oder Rufverbindung zum vorausgehenden oder folgenden Mitwanderer zu erhalten. Sollte die Verbindung einmal verloren gehen, bitte an der nächsten Wegverzweigung anhalten und warten!!!
- sich wetterfest und zweckmäßig zu kleiden. Bitte auch auf geeignetes Schuhwerk achten.
- die Bestimmungen über das Rauchen im Wald zu beachten!
- mitgeführte Hunde anzuleinen. Bei Mehrtageswanderungen und Anfahrten mit Sonderbussen sind Hunde unerwünscht!
- dem Wanderführer mitzuteilen, wenn er/sie die Wanderung abbrechen möchte.

Notwendige Unterbrechungen sollten dem Wanderführer mitgeteilt werden. Zum Abschütten des "Kaffeewassers" oder sonstiger notwendiger Verrichtungen sollten allerdings die dafür bestimmten Wanderunterbrechungen genutzt werden.

**Antrag auf Mitgliedschaft
Sauerländischer Gebirgsverein
Abt. Erkrath-Haan e.V.**

Hiermit beantrage ich meine Aufnahme in den SGV, Abt. Erkrath-Haan e.V.

Gegen Zahlung der Aufnahmegebühr und der Mitgliedsbeiträge erhalte ich kostenlos die „**Wanderpläne**“, den „**Wanderführer**“ und auch das Magazin „**Kreuz und Quer**“

Name.

Vorname.

Geburtsdatum.

PLZ/Wohnort.

Straße/Nr.

Telefon. Handy-Nr.....

E-Mail.

Einen **Wanderpass** (gegen Gebühr), der auch die verschiedenen Wander-
nadeln beinhaltet, möchte ich - **nicht** - erwerben.

(Unzutreffendes bitte streichen / s. Folgeseite Lastschriftmandat)

.....
Ort / Datum Unterschrift

Sauerländischer Gebirgsverein (SGV), Abt. Erkrath-Haan e.V.
Gläubiger-Identifikationsnummer. **DE87SGV00001204501**

Mandatsreferenz.

SEPA-Lastschriftmandat

Ich ermächtige der SGV-Abt. Erkrath-Haan e.V., Zahlungen von meinem Konto mittels Lastschrift einzuziehen. Zugleich weise ich mein Kreditinstitut an, die vom SGV-Abt. Erkrath-Haan e.V. auf mein Konto gezogenen Lastschriften einzulösen.

Hinweis. Ich kann innerhalb von acht Wochen, beginnend mit dem Belastungsdatum, die Erstattung des belasteten Betrages verlangen. Es gilt dabei die mit meinem Kreditinstitut vereinbarten Bedingungen.

Vor-/Nachname.

PLZ/Wohnort.

Straße/Nr..

Kreditinstitut

Name. **BIC**

IBAN. DE.....

.....

Ort / Datum

Unterschrift

