



SAUERLÄNDISCHER GEBIRGSVEREIN

Runter vom Sofa. Raus in die Natur. Rein ins Erlebnis.
Langscheid/Sorpesee e.V.


Wanderplan 2022

mit Veranstaltungskalender „Langscheid aktuell“





Natur genießen ist einfach.



Wenn man einen Finanzpartner hat, der sich auch für Natur- und Umwelt engagiert. Wir setzen uns für Projekte zum Natur- und Umweltschutz ein.

Sprechen Sie uns darauf an.



Start der 1. Turmwanderung am Danzturm in Iserlohn



Am Ziel am Ehrenmal in Langscheid

2021 - ein Jahr im Zeichen des Wandels

Wir alle erleben gerade an vielen Stellen einen Wandel. Als Wanderer sind wir naturgemäß viel im Wald unterwegs. Hier ist ein Wandel auf den ersten Blick sichtbar. Drei Dürre-Sommer und der Borkenkäfer haben unserem Wald arg zugesetzt. Laut dem jüngsten Waldzustandsbericht ist nur noch ein Fünftel der Baumkronen in deutschen Wäldern gesund. 37% der kranken Bäume fallen unter die höchste Schadenskategorie und 42% unter die Warnstufe. Am Ende stellt der Bericht fest, dass es dem deutschen Wald seit dem Beginn der jährlichen Erhebungen im Jahr 1984 noch nie so schlecht ging wie heute!

Besonders in unserer Heimat sehen wir jetzt schon viele kahle Stellen, wo „Käferholz“ gefällt und aus dem Wald geschafft werden musste. Der Wald wird sein Aussehen komplett verändern. Zukünftig werden Mischwälder aus mehreren Baumarten (hoffentlich!) das Landschaftsbild prägen.

Auch bei uns im Verein erleben wir den Wandel. So sind auch aktuell Positionen im Vorstand umbesetzt worden.

Nach vielen Jahren der Organisation der Frauenwanderung haben sich die Organisatorinnen entschieden, in diesem Jahr letztmalig die Frauenwanderung zu organisieren. Durch all diese Änderungen kommen viele

neue Impulse in die Vereinsarbeit. Das ist wichtig für eine positive Entwicklung unseres SGV Langscheid/Sorpesee.

Eine negative Entwicklung erleben wir leider auch bei der Neubesetzung freier werdender Vorstandsposten. Obwohl unser Verein einen sehr guten Zuspruch hat, wird es immer schwieriger, für bestimmte Funktionen Nachfolger*innen zu finden.



Der ehemalige 1. Vorsitzende Andreas Danne mit Ehefrau Ute, sowie Geschäftsführerin Sabine Spreizer mit ihrem Ehemann und neuem 1. Vorsitzenden Reinold Spreizer

Wir, die Vorstandsmitglieder*innen, können euch nur dazu ermuntern, einmal ein Ehrenamt im Vorstand zu übernehmen. Ehrenamt macht glücklich! Dass Helfen glücklich und zufrieden macht, hat die Glücksforschung (ja, die gibt es wirklich!) längst wissenschaftlich nachgewiesen. Also holt euch ein Stück vom Glück auf der nächsten Mitglieder*innen-Versammlung beim Punkt „Vorstandswahlen“. Falls kurzfristig schon Interesse besteht, als Wegemarkierer*in oder Wanderführer*in aktiv zu werden, bietet der SGV hierfür entsprechende Lehrgänge an. Meldet euch hierzu bitte beim Vorstand.

Wissenswertes und Neuigkeiten findet ihr auch unter: www.sgv-langscheid.de



Der SGV-Vorstand wünscht euch ein gesundes und erlebnisreiches Wanderjahr 2022 und bleibt gesund!



Bei uns punktet jede Wanderung für das Deutsche Wanderabzeichen!

Wenn es im Wanderplan nicht anders angegeben ist, treffen wir uns grundsätzlich am Dorfplatz.

Der Vorstand behält sich Änderungen des Wanderplans vor. Informationen erfolgen u.a. auch über unseren Aushangkasten am Dorfplatz, die örtliche Presse und auf unserer Homepage.

Bei extremer Wetterlage behalten wir uns aus Gründen der Sicherheit eine kurzfristige Absage vor. Während der Wanderung obliegt diese Entscheidung der Wanderführung!

Aktivitäten

Sonntag, 16. Januar 12:30 Uhr

Wir starten in das Wanderjahr 2022 12 km

Wanderung im Bereich Arnberger Wald
mit Abschluss vor Ort.

Organisation: Andreas Danne, Uwe Meister

Sonntag, 13. Februar 13:00 Uhr

Wanderung im Luerwald 12 km

Ausblicke auf Bachum und Voßwinkel
mit anschließendem Grünkohlessen in Bachum.

Organisation: Christoph Henke, Hans-Dieter Papenkort

Montag, 28. Februar 11:11 Uhr

Rosenmontagswanderung 11,11 km

Der Februar ist sozusagen reich an Narren
aber arm an Tagen. Abschluss in Langscheid

Organisation: Vorstand

Samstag, 12. März 11:00 Uhr

Wanderung Rund um Wenholthausen 11 / 22 km

Aussichtsreiche Wanderung entlang des
Esmecke Stausees, dem Hammerkotten
(Miniaturdorf), der Erdenklangstraße, dem
Wildgehege und dem Minigolf- und Spielplatz
mit anschließender Einkehr.

Organisation: Ulli Wünnenberg, Reinhold Spreizer

Samstag, 19. März

18:00 Uhr

21. Langscheider Abend!

Traditionell erfreuen uns Peter und Hubert mit Geschichten, Liedern und Dönekes in der Alten Kapelle

Organisation: Hubert Vohle, Peter Wortmann, Vorstand

Sonntag, 10. April

11:00 Uhr

Vierte Etappe des Bezirksrundwanderweges

11 / 22 km

Wir folgen der Raute weiter von Breitenbruch nach Wennemen. Abschluss vor Ort.

Organisation: Frank Nickel, Hubert Wienecke

Ostermontag, 18. April

13:00 Uhr

Emmausgang

ca. 2,5 Std

Osterwanderung mit Einkehr in Langscheid

Organisation: Vorstand

Im Herbst bei kaltem Wetter

fallen vom Baum die Blätter

- Donnerwetter!

**Im Frühjahr dann,
sind sie wieder dran.**

Sieh mal an.

(Heinz Erhard)





Sternwanderung 2021 auf dem Müsberg

Sonntag, 1. Mai

Maiwanderung zur Krähenbrinke

9:30 Uhr

mit Uwe Meister

ca. 2 Std

Kinderwanderung

10:30 Uhr

mit Christoph Wilmes

ca. 1 Std

Familienfest unter dem Maikranz

9:30 Uhr

Zum 27. Mal feiern wir an der Krähenbrinke-Hütte den 1. Mai. Feiert mit uns bei Blasmusik, Kaffee, Kuchen und vielen Leckereien vom Grill und aus der Pfanne!

Sonntag, 08. Mai

8:00 Uhr

Wallfahrt nach Werl

16 / 32 km

Fußwallfahrt zur Wallfahrtsbasillika

„Maria Heimsuchung“ mit Schlusseinkehr.

Organisation: Joachim Becker, Christian Lübke, Uli Koch

Samstag, 28. Mai

16. Bödefelder Hollenmarsch

Das außergewöhnliche Wanderevent auf 14, 21, 42, 55, 83 oder 101 km. Ein besonderes Event für Genusswanderer, Spaßläufer und Hochleistungssportler.

**Organisation: Andreas Danne, Christoph Henke,
Hans-Dieter Papenkort**

Samstag, 04. Juni

11:00 Uhr

**Auf den Spuren des Bergbaus
bei Endorf**

10 / 20 km

Wanderung rund um Endorf mit Bergwerksbesichtigung und Abschluss in der Ehrenamtskneipe "Stracken Hof". Der dritte Versuch. 😊

Organisation: Marco Schmitt, Hans-Dieter Papenkort

Samstag, 25. Juni

10:00 Uhr

**Gemeinschaftswanderung
mit dem SGV Balve**

10 / 25 km

Abschluss mit Grillen und kühlen Getränken an der Krähenbrinke-Hütte

**Organisation: Joachim Becker, Uli Koch,
Christian Lübke, SGV Balve**

Sonntag, 10. Juli

10:00 Uhr

Repetaler Rundweg

12 / 26 km

Wir erkunden den Repetaler Rundweg mit Start und Abschluss vor Ort.

Organisation: Sabine & Reinhold Spreizer

Samstag, 06. August

8:00 Uhr

2. Turmwanderung

12 / 28 km

Weiter geht die Wanderserie unter dem Motto „ Von Turm zum Turm.“ Abschluss in Langscheid.

**Organisation: Natja Becker, Christoph Henke,
Susanne & Hans-Dieter Papenkort**

Freitag-Sonntag, 26. - 28. August

8:00 Uhr

Mehrtagesbusfahrt ins Frankenland

Unter der bewährten Reiseführung „Bürger“ geht es für drei Tage ins Frankenland (Bamberg, Fränkische Schweiz, Fulda).

Organisation: Andreas Danne, Christoph Henke, Sabine Spreizer

16. - 18. September

17. Männerwanderung

Was folgt nach Schmallenberg???

Organisation: Andreas Danne, Christoph Henke, Uli Koch, Christian Lübke, Ulli Wünnenberg, Hans-Dieter Papenkort

24. - 25. September

23. Frauenwanderung

Ziel wird noch bekannt gegeben (bitte voranmelden).

Organisation: Jutta Danne-Bettgen, Gisela Erner, Gabi Schultz-Pötter

Montag, 03. Oktober

Langscheider Schnadegang

Organisation: Ortsvorsteher, SGV

Samstag, 08. Oktober

8:00 Uhr

Sternwanderung –

7 / 15 / 30 km

„Alles rund um die Kartoffel“

Unterschiedlich lange Wanderstrecken führen an die Krähenbrinke-Hütte mit Leckereien rund um die Kartoffel.

Organisation: Familie Wilmes, Vorstand

Samstag, 12. November **11:00 Uhr**
Martinswanderung **10 / 22 km**

Auf geht´s den „Neuenrader Rundweg“
erkunden. Abschluss vor Ort.

Organisation: Sabine & Reinhold Spreizer

Samstag, 10. Dezember **13:00 Uhr**
Gemeinschaftswanderung **12 / 24 km**

Gemeinschaftswanderung zum kleinsten
Weihnachtsmarkt im Sauerland.

Wir freuen uns auf Glühwein und
„Sauerländer Spezialitäten“ in Visbeck.

Organisation: Vorstand

Sonntag, 18. Dezember **15:30 Uhr**
27. Adventsfeier in der Alten Kapelle

mit weihnachtlichen Texten, musikalisch umrahmt.

Organisation: Peter Wortmann, Hubert Vohle, Vorstand

Mittwoch, 28. Dezember **13:30 Uhr**
Jahresabschlusswanderung **ca. 2,5 Std.**

Auf Wanderwegen rund um Langscheid mit
anschließender Einkehr.

Organisation: Vorstand

Die drei größten Lügen beim Wandern:

- > Nach dieser Kurve sind wir da!
- > Ich kenne da eine Abkürzung!
- > Die Hütte hat heute ganz sicher offen!

Tai Chi – Entspannung für Körper und Seele

Der Tai Chi-Kurs findet ab der 2. Jahreshälfte statt.

Nähere Informationen siehe Presse/Aushang/Homepage.

Ansprechpartnerin: Ute Bald, Tel. 02935 969888

Fitnesskurs – Rücken, Bauch und Co.

Je zwölf Trainingseinheiten nach und vor dem Jahreswechsel.

Jeweils Dienstag 19-20 Uhr im Haus des Gastes.

Nähere Informationen siehe Presse/Aushang/Homepage.

Übungsleiterinnen: Anne Reichelt & Sabine Spreizer

Konditionswandern/-walken - ca. 10 km

Von April bis Oktober – immer dienstags (~ 6 km/h)

Informationen siehe Homepage unter „Aktuelles“.

Senioren – Wandern, Klönen, Treffen

Erfreulicherweise haben sich auf der Mitglieder*innen-Versammlung Freiwillige gefunden, die den Senior*innen-Bereich neu beleben möchten. Ab dem Frühjahr geht es los. Informationen hierzu kommen rechtzeitig (Presse/Aushang/Homepage)



Herbstüberraschung mit der Nordic-Walking Abteilung

Nordic-Walking - entspannt, bewegt, macht Spaß, ...!
Ansprechpartner/-in: Clarissa Schein, Hans Thomas

Loser Treff: Einmal wöchentlich treffen sich Interessierte zum gemeinsamen Walken (Dauer: ca. 1,5 Std)

April bis September

Montags, 18:45 Uhr: Parkplatz Tannenweg

November bis März: Flutlichtlauf ums Vorbecken

Montags, 18:00 Uhr: Dorfplatz

18:15 Uhr: Parkplatz Heimathafen

Änderungen siehe Presse/Aushang/Homepage

Sonntag, 24. April, 08:00 Uhr

Frühstückslauf

Frühstückslauf – Start in den Frühling mit einer Nordic Walking-Einheit und anschließendem Frühstück (Voranmeldung)

Samstag, 1. Mai (siehe Aktivitäten)

26. bis 31. Mai

Norderney – Meine Insel

Fitness- und Erholungstage auf Norderney (Voranmeldung)

Samstag, 28. Mai

Hollenmarsch (siehe Aktivitäten)

Samstag, 08. Oktober

Langscheider Sternwanderung (siehe Aktivitäten)

Samstag, 16. Oktober

Herbstüberraschung

Nordic-Walking-Tour mit anschließender Einkehr
(siehe Presse/Aushang/Homepage)

Langscheid aktuell

16. Januar	Wanderung im Arnsberg Wald, SGV; Dorfplatz
19.	Blutspende, DRK; Schützenhalle
22.	Antoniusfest, MGV; Schützenhalle
27.	Mitgliederversammlung, MGV; Haus des Gastes
05. Februar	Winterglühen; Dorfplatz
12.	Dorfkonferenz, DOLL; Schützenhalle
26.	Prunksitzung; KVL; Schützenhalle
28.	Rosenmontagswanderung, SGV; Dorfplatz
12. März	Wanderung „Rund um Wenholthausen“, SGV
	Mitgliederversammlung, DLRG; Yachtclub
19.	21. Langscheider Abend, SGV; Alte Kapelle
	Rockparty, IG Rockparty; Schützenhalle
25.	Mitgliederversammlung, SuS L/E; Schützenhalle
26.	Mitgliederversammlung, RCS; Bootshaus
02. April	Neujahrskonzert, Musikverein; Schützenhalle
	Aktion Saubere Landschaft, Ortsvorsteher
09.	Anrudern, RCS; Bootshaus
10.	4. Etappe Bezirkswanderweg, SGV; Dorfplatz
17.	Osterfeuer, IG Osterfeuer; Parkplatz Echterfeld
18.	Emmausgang, SGV; Dorfplatz
20.	Blutspende, DRK; Schützenhalle
23.	Mitgliederversammlung, Schützenbruderschaft
27.	Mitgliederversammlung, Förderkreis Ehrenmal
30.	Maibaumfest/Maiständchen; Dorfplatz
01. Mai	Familienfest an der Krähenbrinke-Hütte, SGV
08.	Wallfahrt nach Werl, SGV; Kirche
26.	Vatertag am See, SuS L/E; Seebühne
4. Juni	Wanderung „Rund um Endorf“, SGV; Dorfplatz
9.-19.	Beachvolleyballwoche, RCS; Seebühne
25.	Gemeinschaftswanderung mit dem SGV Balve
26.	„Stimmen des Sommers“, MGV; Haus des Gastes

Veranstaltungskalender 2022

10. Juli	Wanderung im Repetal, SGV, Dorfplatz
16.-18.	Schützenfest, Schützenbruderschaft; Schützenhalle
27.	Blutspende, DRK; Schützenhalle
30.	Volksschwimmen, Hawaii-party; DLRG; Strandbad
06. August	2. Turmwanderung, SGV, Dorfplatz
14.	Saisonopening, SuS L/E; Sportpark
26.-28.	Mehrtagesfahrt ins Frankenland, SGV
16.-18. Sep.	Männerwanderung, SGV
24./25.	Frauenwanderung, SGV
03. Oktober	Schnadegang, Ortsvorsteher/MGV/SGV
08.	Sternwanderung, SGV; Krähenbrinke-Hütte
09.	Oktoberfest, VdK
26.	Blutspende, DRK; Schützenhalle
29.	Abrudern, RCS; Bootshaus
11. November	Martinszug
12.	Martinswanderung, SGV; Dorfplatz
	Sessionseröffnung, KVL
19.	Mitgliederversammlung, SGV; Schützenhalle
26.	Skibasar, RCS; Bootshaus
03. Dezember	Turmblasen; Ehrenmal.
	Weitere Termine: 10./17. Dez.
04.	Adventskaffee, Schützenbruderschaft; Schützenhalle
10.	Wanderung zum Weihnachtsmarkt Visbeck, SGV
	Weihnachtsbaumverkauf, AH SuS L/E; Dorfplatz
11.	Stimmen im Advent, MGV; Antoniuskirche
18.	27. Adventsfeier, SGV; Alte Kapelle
24.	Weihnachtskonzert am Turm, Musikverein
28.	Jahresabschlusswanderung, SGV

Termine für Altpapiersammlung des MGV

08.01.; 05.03.; 07.05.; 02.07.; 03.09.; 05.11.2022

Ansprechpartner: Christoph Wilmes, Ann-Kathrin Könemund

Voranmeldung für alle Veranstaltungen erforderlich.

Nähere Hinweise siehe separat verteilte Flyer / Homepage

Freitag - Sonntag, 11.-13. März **14:00 Uhr**

Landesweites Tanztreffen der DWJ

Alter: 10 - 14 Jahre

Samstag, 19. März **14:00 Uhr**

Wir sammeln und bemalen Steine

Treffpunkt: Alte Kapelle

Montag, 18. April **14:00 Uhr**

Emmausgang mit Ostereiersuche

Treffpunkt: Dorfplatz

Donnerstag, 28. April **10:00 Uhr**

**Die Kindergartenkinder erforschen
mit dem Stadtförster den Wald**

Treffpunkt: Kindergarten

Freitag + Samstag, 29./30. April **17:00 Uhr**

Mountainbike- Fahrtechnikkurs

Für Jungen ab 8 - 10 Jahre

Sonntag, 01. Mai **10:30 Uhr**

Familienfest

Kindgerechte Wanderung zur Krähenbrinke-Hütte.

Treffpunkt: Dorfplatz

Samstag + Sonntag, 07./08. Mai **15:00 Uhr**
Mountainbike- Fahrtechnikkurs
Für Mädchen ab 8 - 10 Jahre

An einem Samstag im Mai **14:00 Uhr**
„Jim Knopf und Lukas der Lokomotivführer“
Theaterstück in der Balver Höhle (für Kinder ab 3 Jahre)
Abfahrt: Dorfplatz

Samstag - Sonntag, 14.- 15. Mai **10:00 Uhr**
Haltern am See
Wochenende mit Übernachtung in der Jugendherberge.
Abfahrt: Samstagvormittag ab Dorfplatz

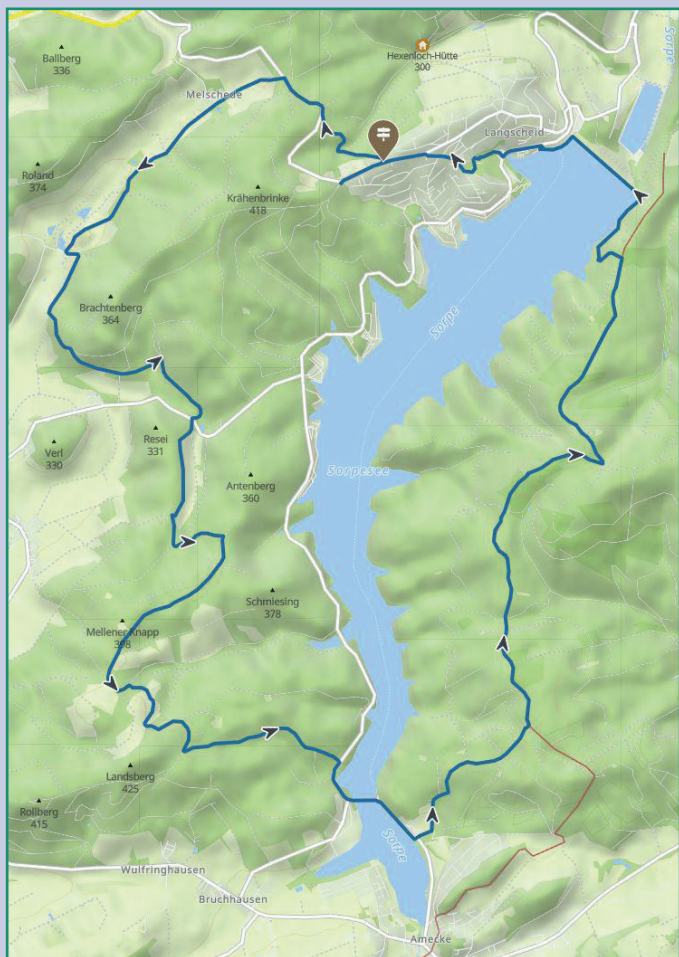
Samstag - Sonntag, 11.-12. Juni
12. Väter- und Kinderradtour
Zwei Tage auf dem Sauerland Radrिंग mit Übernachtung.
Organisation: Jutta Danne-Bettgen, Gabi Schultz-Pötter und Christoph Wilmes

Samstag, 10. September **14:00 Uhr**
Abenteuer am Outdoorzentrum Sorpesee
Für Kinder, Gruppen 6-8, 8-12 und 12-16 Jahre

Montag, 03. Oktober
Schnadegang
Genaue Infos siehe Presse/Aushang/Homepage

Samstag, 08. Oktober **14:00 Uhr**
Wanderung „Rund um die Kartoffel“
Treffpunkt: Parkplatz Tannenweg

Samstag, 05. November **15:00 Uhr**
Runkeln Schnitzen in Bettgen Scheune
Treffpunkt: Bettgen Scheune







Sauerland-Waldroute Themenweg „Rund um den Sorpesee“


Sauerland-Waldroute Themenweg "Rund um den Sorpesee"



Diese 21,3 km lange Rundwanderung verläuft 12 km über die Original-Sauerland-Waldroute. Unterwegs laden zwei Schutzhütten zur Rast ein. Dies ist also eine ideale Tagestour mit Einkehrmöglichkeit zur Mittagsrast in Amecke, einer Schlusseinkehr in Langscheid oder einer Rast an der Seepromenade.






Die Waldroute ist mit einem weißen W auf grünem Grund  und der Themenweg mit einem grünen W auf weißem Grund  gekennzeichnet.

Wir starten unsere Wanderung am Parkplatz Tannenweg (oberhalb des Sportparks). Die Beschreibung verläuft gegen den Uhrzeigersinn. Zunächst wird der Langscheider Str. ca. 350m in Richtung Langscheid gefolgt, bis der Wanderweg links in die Ringstraße abbiegt. Hier treffen wir auf die Themenwegmarkierung . Es geht talabwärts und wir queren den Flasmeckebach, wo wir nach einem kurzen Anstieg die L 544 erreichen. Dieser folgen wir für ca. 400 m nach rechts (Vorsicht!) und biegen dann nach links zum Schloss Melschede ab. Entlang dem schönen Mühlenbachtal wird nach 2,2 km die Melscheder Mühle erreicht. Immer noch dem Wanderzeichen  folgend, wenden wir uns nach links und nach 100 m wieder nach rechts. Nach 500 m, an einem Wegeabzweig, ist der Einstieg auf die Sauerland-Waldroute erreicht.

Ab jetzt richten wir uns nach der Sauerland-Waldroute Markierung . Am Fuß des Brachtenbergs entlang, überqueren wir auf einem Pfad den Lürbkebach und gelangen nach ca. 1,1 km wieder auf einen Forstweg. Diesem folgen wir bis zur K34, überqueren diese und nach einem kurzen Anstieg geht es entlang einer Waldwiese mit schönen Aussichten. Nach einer langgezogenen Linkskurve biegen wir nach rechts, leicht bergauf, in einen Hohlweg ab. Am Ende des Hohlwegs halten wir uns rechts und wandern in Richtung Amecke, gemächlich am Mellener Knapp

vorbei, bis wir schließlich zum Bollenberg gelangen.

Hier lädt die Bank an der Sagenstation „Der Welten und Knüppelhund“ zur Rast ein. Die*der Wander*in kann sich hier die Sage in aller Ruhe zu Gemüte führen. Frisch ausgeruht geht es nun in die Richtung der Bollenberg-Schutzhütte. Kurz vorher biegen wir links ab. An der Gabelung, nach ca. 50 m halten wir uns rechts und nach weiteren 200m halten wir uns erneut rechts. Ab hier geht es leicht bergauf, durch eine langgezogene Linkskurve. Am Ende der nachfolgenden, langgezogenen Rechtskurve geht es scharf nach links in das Hermkesiepen, bergab zum Sorpesee, wo wir uns rechts auf dem Fuß- und Radweg halten. Weiter geht es über den Vordamm bis zum Parkplatz Julianenhütte (gegenüber dem Café „Heimathafen“). Nun geht es wieder bergauf bis zur „Krausen Eiche“, dem Beginn des Höhenwegs. Immer auf dem Höhenweg wird nach ca. 4 km die Schutzhütte „Auf dem Stück“ erreicht.

Hier verlassen wir die Waldroute nach links und folgen dem  bergab. Der **L5** und der Hauptwanderweg **X24** begleiten uns ab hier, bis nach ca. 1,7 km der Sorperundweg  von links dazu stößt. Kurz darauf biegen wir scharf links ab und folgen dem , dem  und dem **L5** bis hinab auf den asphaltierten Sorpe-Randweg. Diesem folgen wir nach rechts bis zum Sorpedamm. Nach der Überquerung des Damms halten wir uns links und gehen über die Sorpepromenade auf dem Fußweg bis zur Seestraße. Auf dem Fuß- und Radweg gehen wir bis hinter die Kurve beim Seegarten und queren hier die Seestraße. Im Kurpark folgen wir dem  bis zum Haus des Gastes.

Weiter geht es nun bergan über den Hakenbrinkweg und die Straße „Auf der Platte“. Links über die Brunnenstraße, vorbei am „Frischemarkt“, erreichen wir beim Hotel Palatino die Langscheider Straße. Dieser folgen wir links, vorbei am Sportplatz, bis wir zum Ausgangspunkt unserer Wanderung, dem Parkplatz Tannenweg, gelangen.

Der Sinn des Reisens ist, an ein Ziel zu kommen,
der Sinn des Wanderns, unterwegs zu sein

(Theodor Heuss)



Männerwanderung 2021 - Start der sportiven Gruppe



Männerwanderung 2021 - Start der Leistungsgruppe

Weitere Veranstaltungen, die wir empfehlen

14. Mai	Tag des Wanderns
03.-07. August	Deutscher Wandertag, Fellbach (Remstal)
11. September	Tag des offenen Denkmals
18. September	Volkswandertag Allendorf
25. September	41. Volkswandertag Balve
09. Oktober	Kohlbergtreffen in Altena-Dahle
November	Wintertheater Freilichtbühne Herdringen

Bitte achten Sie auf die Hinweise in den Aushängen,
auf unserer Homepage und in der Presse.

www.sgv-langscheid.de



Wanderung „Rund um Wennigloh“ 2021

Ihre Ansprechpartner beim SGV Langscheid/Sorpesee

1. Vorsitzender	Reinhold Spreizer	0172 7674915
2. Vorsitzender	Christoph Henke	02935 4932
Geschäftsführerin	Sabine Spreizer	0152 28507666
Kassierer	Joachim Becker	0160 3479885
Wegewart	Günter Mantoan	0163 4362392
Wanderwart	Hans-Dieter Papenkort	02935 4444
Familienwart	Christoph Wilmes	0170 6935853
Familienwartin	Ann-Kathrin Könemund	0176 63493683
Naturschutzwart	Holger Dreeskornfeld	02933 79557
Hüttenwart	Uli Koch	02935 4523
Hüttenwart	Andreas Wilmes	02935 805096
Nordic-Walking	Clarissa Schein	0163 4969932
Nordic-Walking	Hans Thomas	0160 7651881
Beisitzer	Stefan Simon	0173 5447549
Beisitzer	Daniel Flügge	02935 966393

Zu guter Letzt...

**Wer sein Ziel kennt,
findet den Weg**

(Laotse)

Hinweise und Informationen für Teilnehmer/-innen an unseren Wanderungen

Alle Wanderungen erfolgen im Auftrag des SGV Langscheid/Sorpesee. Die Teilnahme erfolgt auf eigene Gefahr. Der SGV Langscheid/Sorpesee und der/die Wanderführer/-in (WF) übernehmen keine Haftung für Körper- und Sachschäden.

Darüber hinaus ist Folgendes zu beachten:

- a) Der WF sorgt für die ordnungsgemäße Durchführung der Wanderung. Den Entscheidungen des WF ist Folge zu leisten! ...ohne Murren und Knurren (frei nach WF Hansi)
- b) Aufgrund der aktuellen Wetterlage entscheidet der WF, ob die Wanderung stattfindet. Alle Teilnehmer/-innen werden gebeten, sich wetterfest und zweckmäßig zu kleiden.
- c) Wir empfehlen zu jeder Wanderung einen Hinweis auf einen **„Ansprechpartner im Notfall“** mitzuführen oder zu benennen (z.B. in Form eines Notfallpasses).
- d) Gäste sind willkommen! Dennoch wird gebeten, dass sich Gäste vor Antritt der Wanderung dem WF vorstellen.
- e) Wünsche und Beanstandungen an die Wanderstrecke sowie außergewöhnliche Beobachtungen auf den Wanderungen bitte dem WF mitteilen.
- f) Ebenso wird gebeten dem WF mitzuteilen, wenn ein(e) Teilnehmer/-in die Wanderung abbrechen will.
- g) Mitgeführte Hunde sind anzuleinen. Der Hundehalter haftet für die von seinem Hund angerichteten Schäden.
- h) Bei Radwanderungen ist zur Sicherheit ein Helm zu tragen.
- i) Kein offenes Feuer und Rauchen in Forst, Moor und Heide.
- j) Wald, Flur und Rastplatz sind kein Müllplatz! Daher sind keine Abfälle zurückzulassen.
- k) Wir Wanderer/-innen gehören zu den Hütern der Landschaft sowie der Tier- und Pflanzenwelt.

Langscheider Wanderwege

km


	Sorpesee Rundweg Parken: Tannenweg / Sorpedamm	22
	Langscheider Rundweg Parken: Tannenweg / Sorpedamm	10
	Schlösserweg Parken: Tannenweg	14
	Rundweg „Zum Rohnscheid“ Parken: Tannenweg	6
	Rundweg „Krähenbrinke“ Parken: Tannenweg	5
	Rundweg „Langscheider Mark“ Parken: Tannenweg	12
	Rundweg „Auf'm Stück“ Parken: Sorpedamm	10

Weitere interessante Wege in unserem Wandergebiet:

	SGV-Hauptwanderweg „Möhne-Westerwald-Weg“	136
	Bezirksrundwanderweg „Mittleres Sauerland“	112
	Bezirksweg „Röhrweg“ (Röhrensprung, Langscheid-Ausgleichsweiher, Hüsten)	34
	Hachener Rundweg Parken in Langscheid: Schützenh./Sorpedamm	20
	Sorpesee - Arnsberg - Möhnesee Parken: Sorpedamm	28
	Stemeler Rundweg Parken: an der Stemeler Grillhütte	15
	Waldroute Themenweg: Rund um den Sorpesee	21

auch hier: www.sgv-langscheid.de/wandern/wanderwege.html

Sicher ganz oben



*Metallprodukte
für Dach und Fassade*



ANTON VELTINS

CARL VELTINS



Naturtrübe Spezialitäten





Meine Bank
online
mitgestalten
und von den
Mitglieder-
vorteilen
profitieren.

**Digitales Netzwerk
für Mitglieder**

**Morgen
kann kommen.**

Wir machen den Weg frei.

Jetzt kostenlos anmelden unter:
mitgliedernetzwerk.de/vb-sauerland

Volksbank
Sauerland eG 