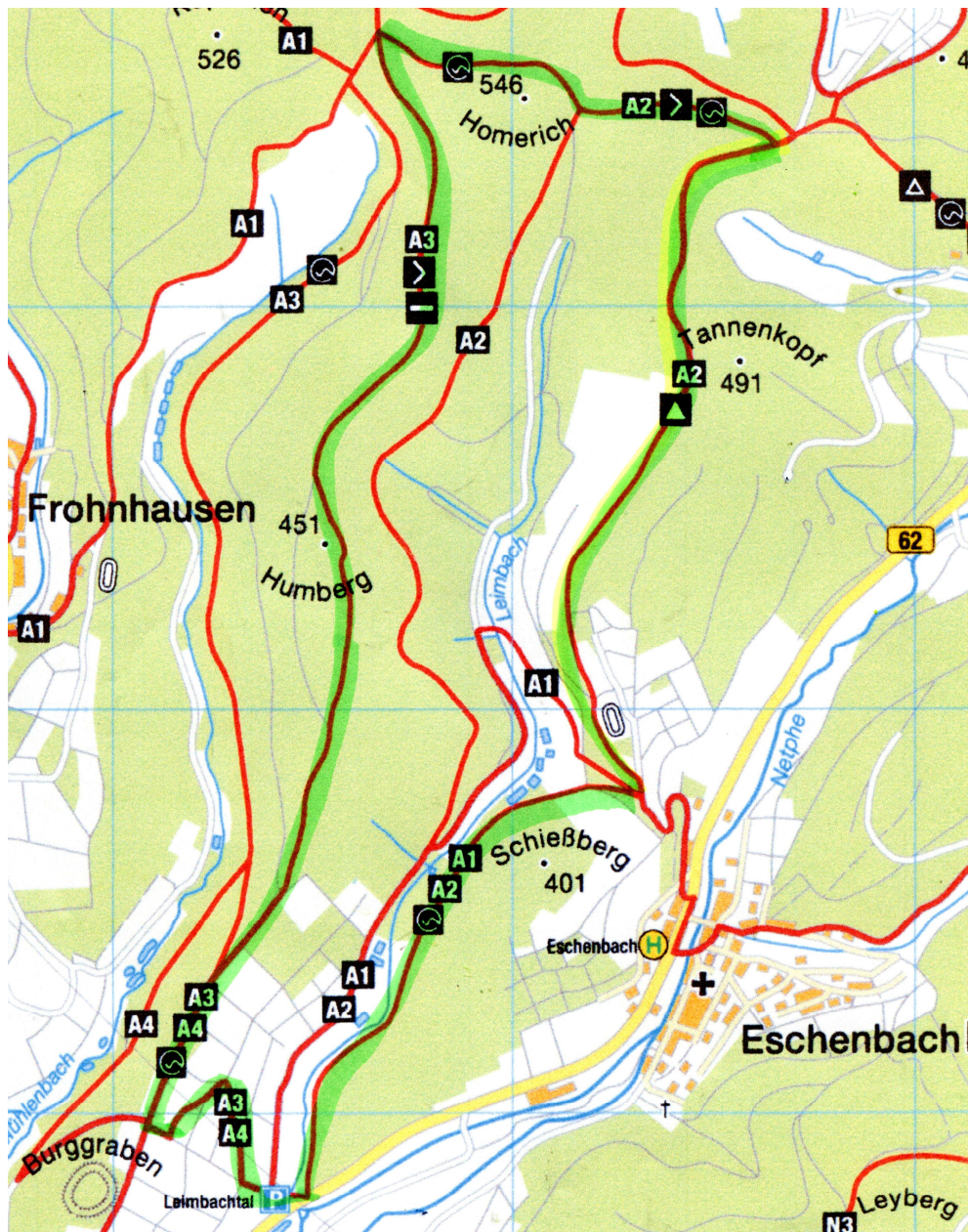






# Wandertipp


## Über die Höhen einmal um die Leimbach Schießberg (451 m) – Tannenkopf (491 m) – Homerich (546 m) – Humberg (451 m)

von Helmut Göbel



Ausgangspunkt dieser Wanderung ist der Sportplatz in Netphen-Eschenbach (in Eschenbach von der B 62 aus Richtung Netphen kommend links in die Tannenkopfstraße einbiegen – unterhalb vom Sportplatz gibt es Parkmöglichkeiten). Unsere Markierung ist das Zeichen . Wir folgen dem Weg Richtung Tannenkopf (491 m). Kommen wir zu einer Wegegabelung wenden wir uns nach links den Zeichen  und . Biegt der Rundweg **A2** nach links ins Tal ab, gehen wir geradeaus Richtung Homerich (546 m) weiter mit dem Keltenweg. Am Homerich (546 m) gehen wir nach links mit dem Zeichen  Richtung Netphen. Dieser Markierung folgen wir nun durchgängig bis zur Wandertafel des Keltenweges beim Burggraben.

Die Wallanlage Burggraben ist in einem Waldstück vor uns unschwer auszumachen. Sie stammt aus karolingischer Zeit. Ursprünglich war sie 1,5 m hoch, davor befand sich ein Spitzgraben. Eine Bebauung der inneren Wälle konnte nicht nachgewiesen werden. Die Anlage soll etwa um 800 n. Chr. durch Brand zerstört worden sein. Funde aus der Jungsteinzeit im Bereich der Wallanlage stehen in keinem Zusammenhang mit dem Bau und der Nutzung des Burggrabens.

Bergab kommen wir mit dem Keltenweg  zum Wanderparkplatz Leimbachtal. Danach biegen dann links ab ins Leimbachtal. Wir folgen dem Keltenweg am Hang entlang durch die Weidekämpe und kommen auf der Höhe zum Eschenbacher Sportplatz und unserem Ausgangspunkt.

**Streckenlänge:** 8,5 km

**Gehzeit:** 2,5 Std.

**Aufstieg 268 m      Abstieg 268 m      Höhenlage 301m – 527 m**

**Markierung:**



**Wanderkarte:** Netphen, 1.Auflage 2012, Maßstab 1: 25000

**Partner des SGV:**



12/2019

Interessierte Wanderfreunde können sich über die Wanderangebote der Netphener Abteilungen des Sauerländischen Gebirgsvereins (SGV) unter [www.sgv-netphen.de](http://www.sgv-netphen.de) oder [www.sgv-deuz.de](http://www.sgv-deuz.de) informieren.

Gäste sind bei den Wanderungen immer herzlich willkommen.