





# Wandertipp



## Von Netphen über den Kemmerling zur Obernautalsperre

Unsere Wanderung führt uns über den Kemmerling zur Obernautalsperre und über Leyberg und Wittig nach Netphen

Von Helmut Göbel

Wir beginnen unsere Wanderung am Marktplatz in Obernetphen. Wir gehen etwa 100 m die Lahnstraße entlang und biegen dann links „Am Kirchrain“ ein. An der Mauer der ev. Kirche vorbei steigen wir bergauf. Die Wegmarkierung ist u.a. . Schon nach wenigen Metern haben wir einen schönen Blick auf Obernetphen. Wir kommen am Höhhain vorbei. Wir gehen geradeaus durch die Felder auf den jenseitigen Wald zu. Wir halten uns immer geradeaus und erreichen den Gösberg. Dort haben wir einen schönen Blick auf Deuz und die Haincher Höhe. An einer Wegespinne wechseln wir auf die Markierung  und folgen dieser abwärts zur Obernautalsperre.

Dort biegen wir nach rechts ab der Markierung  über den Talsperrendamm folgend. Wir umrunden das Wärterhaus und wandern am jenseitigen Ufer bis zum Schutzhüttchen. Hier biegen wir links ab, immer noch mit der Markierung . Der Weg führt uns in weitem Bogen und stets ansteigend um das Tälchen.

Treffen wir auf die Markierung  wenden wir uns nach rechts ein Stück steilhoch und kommen auf die Höhe. Die Markierung  führt uns ab hier zurück. Wir kommen am Scharn vorbei. Kaum merklich steigen wir bergab. Durch den Fichtenwald wandern wir am Leyberg vorbei. Bald geht es etwas steiler bergab. Vom Waldrand weiter unten sieht man Netphens alte Kirche. Kommen wir zu einer Wegespinne, so gehen wir gerade aus um den Wittig herum. Verlassen wir den Wald kommen wir zu einem Wegweiser. Von hier geht es am Friedhof vorbei zurück zum Ausgangspunkt.



**Streckenlänge:**

14 km

**Gehzeit:**

~ 3 3/4 Std

**Markierung:**



**Wanderkarte:**

Netphen, Ausgabe 2012,  
Maßstab 1 : 25000



Helmut Göbel  
07/2015

Interessierte Wanderfreunde können sich über die Wanderangebote der Netphener Abteilungen des Sauerländischen Gebirgsvereins (SGV) unter [www.sgv-netphen.de](http://www.sgv-netphen.de) oder [www.sgv-deuz.de](http://www.sgv-deuz.de) informieren.

Gäste sind bei den Wanderungen immer herzlich willkommen.