




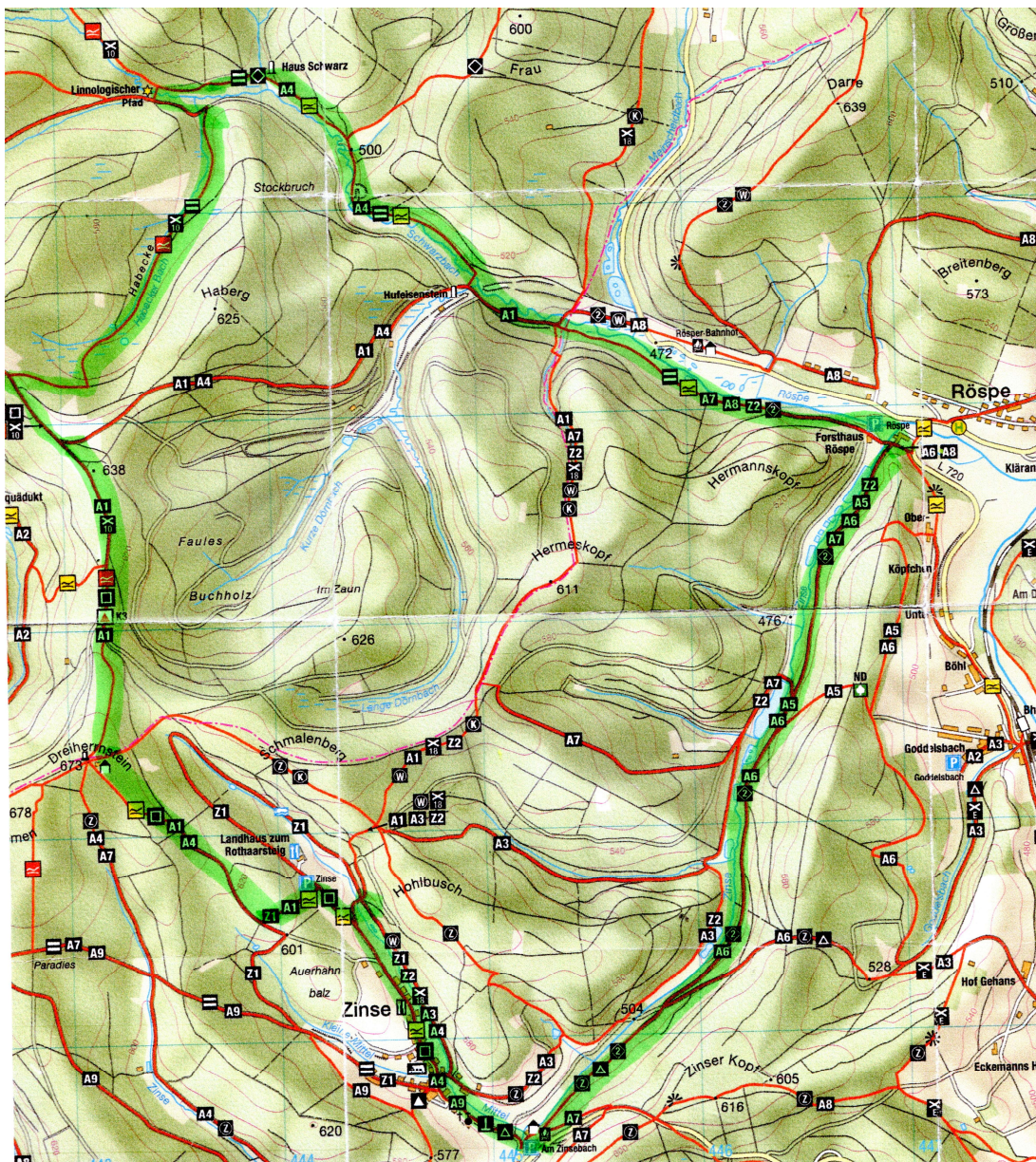
Wandertipp

WaldReich Wittgenstein... Rundwanderung Röspe – Naturschutzgebiet Schwarzbachtal-Dreiherrnstein - Zinse

von Helmut Göbel

Startpunkt der Rundwanderung ist der Parkplatz Röspe (Forsthaus Röspe) an der L 720 vor Röspe. Mit der Markierung  geht es entlang des Schwarzbachs, am Hufeisenstein und dem Haus Schwarz (ehemaliger Standort eines vor über 100 Jahren verlassenen Bauernhauses) vorbei, talaufwärts bis wir auf den Rothaarsteig treffen . Wir wenden uns nach links und folgen dem Habecker Bach bis zur Heinsberger Hochheide. Dem Rothaarsteig weiter folgend kommen wir zum Dreiherrnstein (673 m). (am Dreiherrnstein stießen die Herrschaftsgebiete des Kurkölnischen Herzogtum Westfalen, der Grafschaft Nassau-Siegen und Wittgenstein-Hohenstein zusammen. Heute ist das ehemalige „Dreiländereck“ ein Grenzpunkt zwischen den Kreisen Olpe und Siegen-Wittgenstein)

Dort verlassen wir den Rothaarsteig und gehen nach links mit dem Zeichen  bergabwärts nach Zinse. Nach dem Ortsausgang kommen wir zum Parkplatz „Am Zinsebach“ und wandern nach links (verschiedene Wegezeichen), immer am Zinsebach entlang, zum Ausgangspunkt zurück.

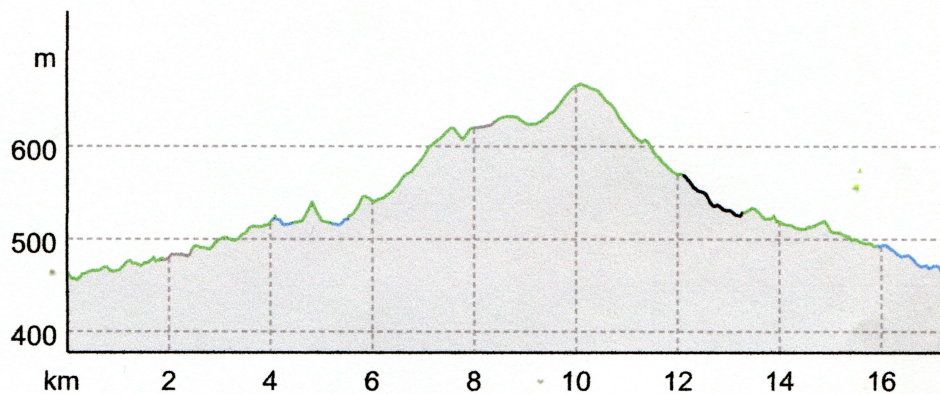


Im Schwarzbachtal



Dreiherrnstein

Höhenprofil



Streckenlänge: 16 km

Gehzeit: ca. 4,5 Std.

Aufstieg: 215 m

Abstieg: 220 m

Höhenlage: 456 m – 667 m

Markierung



Wanderkarte:

Wittgenstein Blatt Nord, Maßstab 1: 25.000

Partner des SGV Netphen:



02/2021



02/2021

Interessierte Wanderfreunde können sich über die Wanderangebote der Netphener Abteilungen des Sauerländischen Gebirgsvereins (SGV) unter www.sgv-netphen.de oder www.sgv-deuz.de informieren.

Gäste sind bei den Wanderungen immer herzlich willkommen.