





Wandertipp

Rundwanderung Feudingen – Stünzel - Saßmannshausen

von Helmut Göbel

Ausgangspunkt dieser Wanderung ist die SGV-Wandertafel bei der Volksbank in der Ortsmitte von Feudingen. Unsere Markierung für den ersten Teil der Wanderung ist  (bis Holzhausen auch ). Gemächlich geht es bergan nach Holzhausen und weiter nach Stünzel. Trifft unser Weg auf der Höhe in Stünzel auf die Markierung  (Christine-Koch-Weg von Menden nach Bad Laasphe) folgen wir dieser nach rechts. Dort befindet sich ein verwitterter Sandstein am Wegesrand „der Mordstein zu Stünzel“ mit Erläuterungen auf einer Tafel. Der Mordstein ist ein Sühnestein der an die Ermordung eines Fuhrmanns im Jahr 1678 erinnern soll. Wir kommen zum Festplatz von Stünzel wo alljährlich am 2. Samstag im Juni das Stünzelfest (Kreistierschau mit Marktgeschehen) stattfindet.



Der Hauptwanderweg  führt uns hinab ins Enderbachtal nach Saßmannshausen.

Dort treffen wir auf die Markierungen  und  (Lahnwanderweg) und wenden uns mit diesen nach rechts am Bahnhof vorbei zur Wahlbachmühle. Ab dort gehen wir mit den Wegezeichen  und 

an der Lahn entlang bis Feudingerhütte. Dort überqueren wir die Lahn und kommen an der L 719 entlang zurück zum Ausgangspunkt in Feudingen.

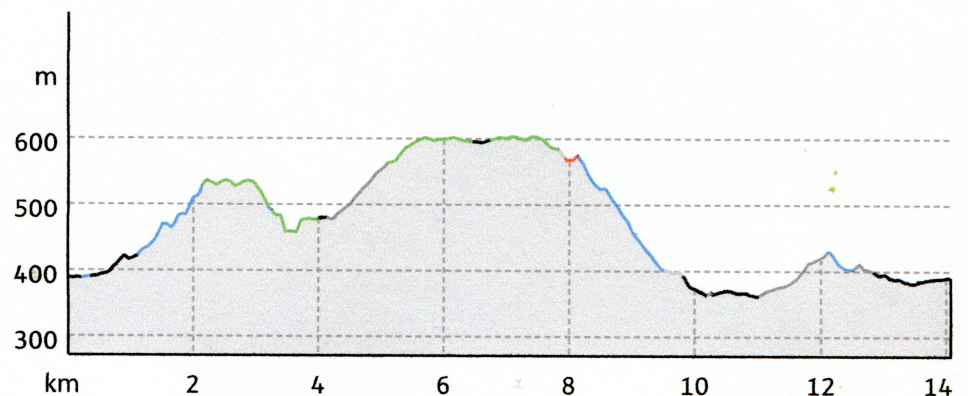


Streckenlänge: 14,1 km
Gehzeit: ~ 4 Std.

Wegart

Asphalt	2,5km
Schotterweg	3km
Weg	4,2km
Pfad	0,2km
Straße	3,7km
Unbekannt	0,4km

Höhenprofil



Aufstieg: 371 m **Abstieg: 362 m** **Höhenlage: 361 m –604 m**

Markierungen:



Wanderkarte:

Bad Laasphe
 1.Ausgabe 2018, Maßstab 1: 25000



04/2020

Interessierte Wanderfreunde können sich über die Wanderangebote der Netphener Abteilungen des Sauerländischen Gebirgsvereins (SGV) unter www.sgv-netphen.de oder www.sgv-deuz.de informieren.

Gäste sind bei den Wanderungen immer herzlich willkommen.