



Wandertipp


Um das Dreisbachtal

Unsere Wanderung führt uns von Herzhausen aus über die Lichtenhardt nach Mausthal und durch das Dreisbachtal über den Hummersloh und Mannsberg zurück nach Herzhausen. Es bieten sich schöne Fernblicke ins Dreisbachtal.

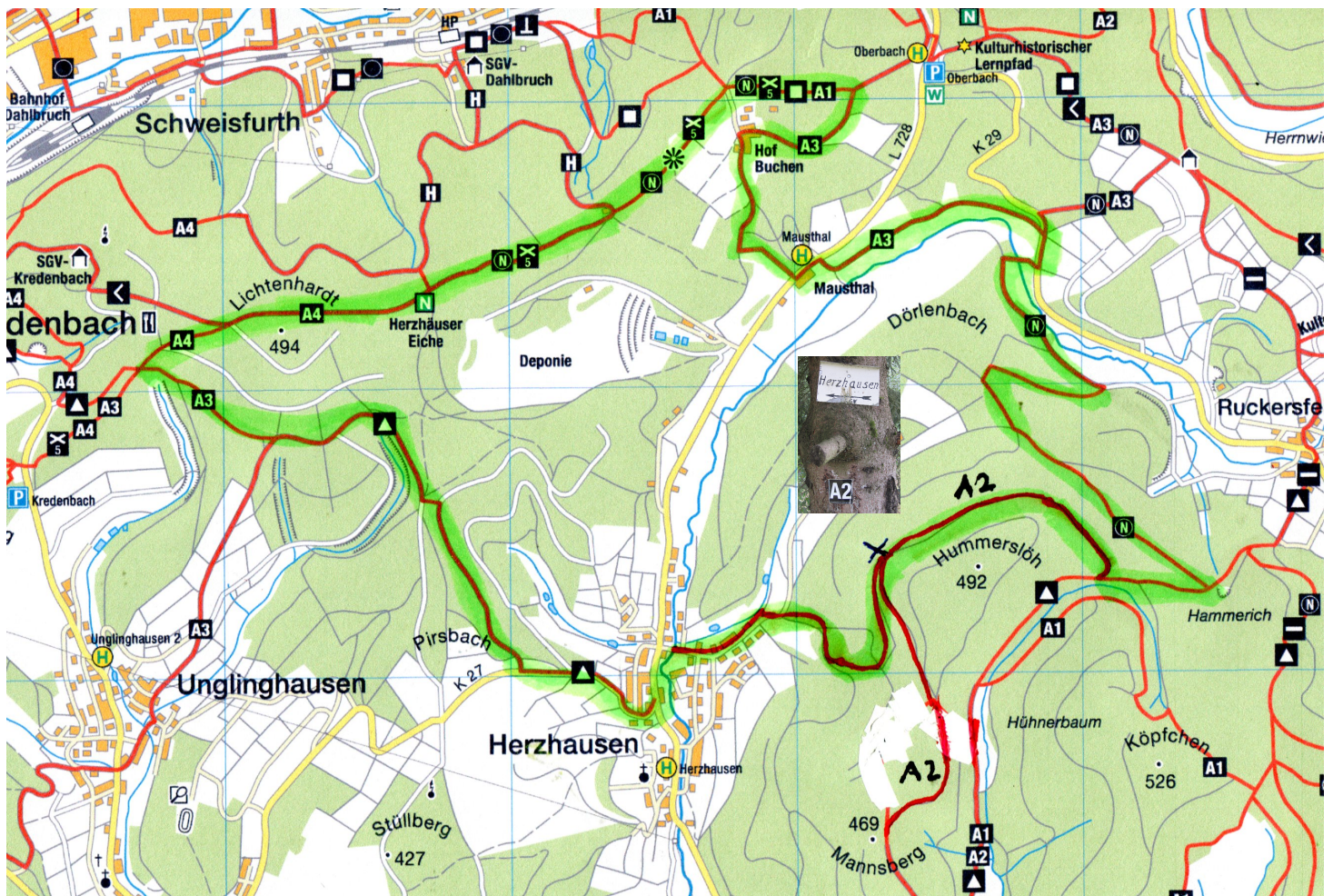
von Helmut Göbel

Unsere Wanderung beginnt am Parkplatz beim Schützen- und Bürgerhaus in Herzhausen (Hilchenbacher Straße 60). Wir überqueren die Hauptstraße L 728 und folgen ihr ca. 100 m nach links. Hier biegen wir in die Ferndorfstraße (K27) ein.

Dort beginnt die Markierung . Wir gehen bergauf und kommen an der Widerstandseiche und der Sineborn-Quelle vorbei und treffen auf den Rundweg **A3**. An einer Wegegabelung wenden wir uns nach rechts den Markierungen  und **A4** folgend. Auf dem Höhenkamm über die Lichtenhardt, an der Herzhäuser Eiche vorbei, bieten sich schöne Ausblicke.

Bevor wir den Parkplatz Oberbach erreichen, biegen wir nach rechts auf den Rundweg **A3** ab und kommen zum Hof Buchen. Wir gehen ins Tal nach „Mausthal“ und weiter mit dem Zeichen **A3** bis wir an der K 29 wieder auf den Netphener Rundweg treffen. Diesem folgen wir bis oberhalb von Ruckersfeld. Dort treffen wir auf den Weg mit der Markierung . Wir wenden uns nach rechts Richtung Frohnhausen. Von diesem Weg wechseln wir nach rechts mit der Markierung **A2**. Kommt dann auf der rechten Seite ein Schild „Herzhausen“ gehen wir auf diesem Weg (ohne Markierung) hinab nach Herzhausen.

Durch die Dirlenbacher Straße gelangen wir zur Hauptstraße (L728) und nach links zum Ausgangspunkt zurück.



Streckenlänge:

13 km

Gehzeit:

~ 3 ½ Std.

Markierung:



Einkehrmöglichkeit:

keine

Wanderkarte:

Netphen, Ausgabe 2012, Maßstab 1: 25000



10/2016

Helmut Göbel

Interessierte Wanderfreunde können sich über die Wanderangebote der Netphener Abteilungen des Sauerländischen Gebirgsvereins (SGV) unter www.sgv-netphen.de oder www.sgv-deuz.de informieren.

Gäste sind bei den Wanderungen immer herzlich willkommen.