






Wandertipp




Um Feuersbach und Kaan

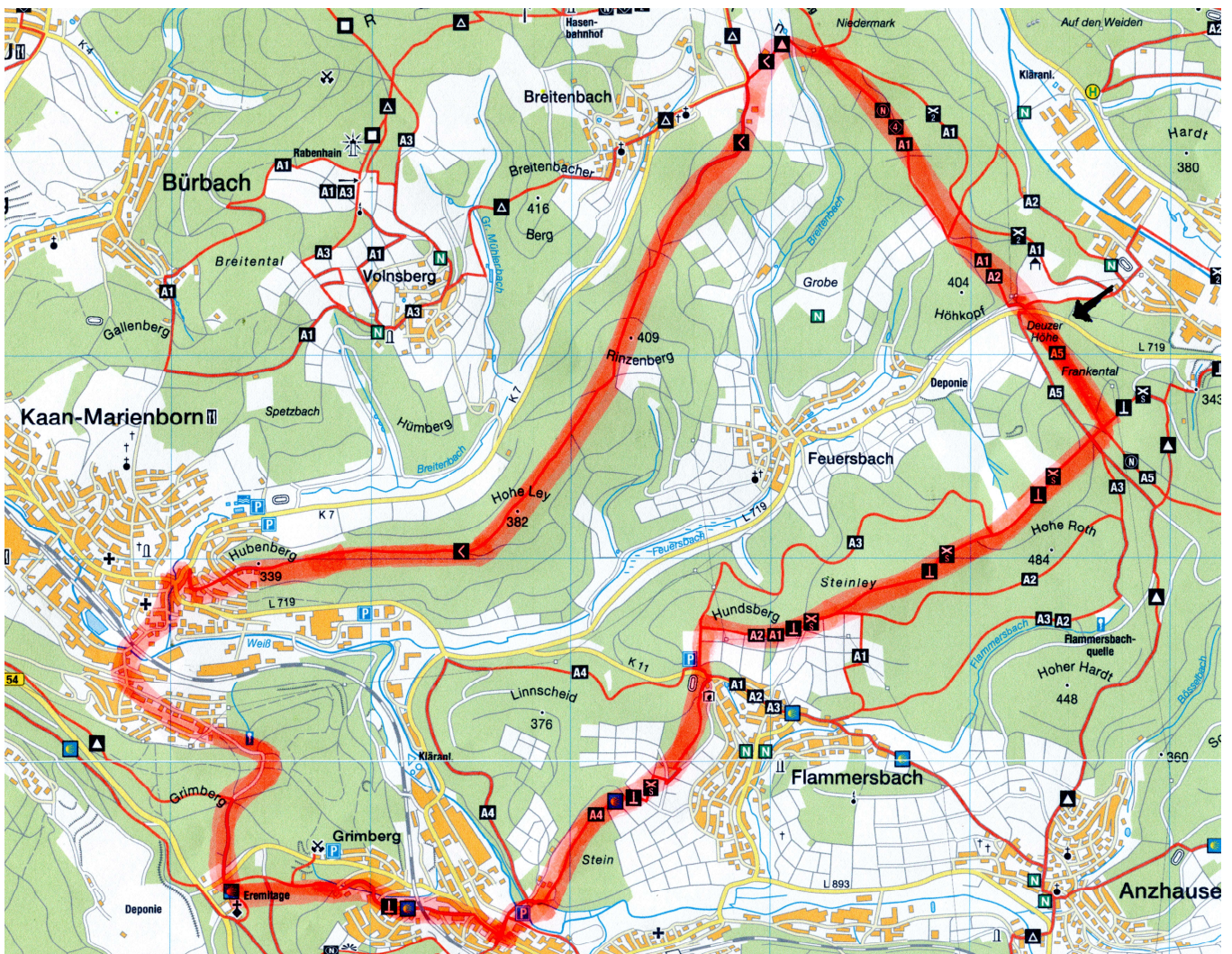
**Unsere Wanderung führt uns über die Höhen des Feuersbach- und Weißtals.
An vielen Stellen bieten sich schöne Fernblicke.**

von Helmut Göbel

Ausgangspunkt unserer Wanderung ist der Parkplatz Deuzer Höhe (an der L 719 Deuz – Feuersbach). Nach Überqueren der Straße folgen wir dem Netphener Rundweg . An einer Wegegabelung treffen wir auf die Wege mit den Zeichen  und  (Sieghöhenweg). Diesen Markierungen folgen wir nach rechts und kommen über die Steinley nach queren der K11 zum Sportplatz von Flammersbach/ Wanderheim des SGV Flammersbach. Den Markierungen weiter folgend kommen wir an der Wassermühle vorbei nach Niederdielfen zur Siegerner Straße (723). Nach Überqueren die Hauptstraße gehen wir nach rechts an der Straße entlang bis links das Wanderzeichen  in die Limbachstraße abbiegt. Wir gehen am Grimberg vorbei bergauf. Kurz vor der Eremitage treffen wir auf einen Weg mit der Markierung . Diesem folgen wir nach rechts, überqueren die Grimbergstraße (K19), und gehen geradeaus weiter.

Nach einer Bank biegt dieser Weg im rechten Winkel nach links ab. Wir gehen geradeaus weiter auf einem Weg ohne Markierung und treffen abwärts oberhalb von Kaan auf die Rödger Straße.

Von hieraus genießen wir eine prächtige Aussicht auf das Weißtal und in Richtung Siegen. Wir folgen der Rödger Straße und kommen über die Lothar-Irle-Straße zur Hauptstraße (L719). Wir queren diese und gehen geradeaus in die Breitenbacher Straße. Auf der rechten Seite biegt der Krähenweg ab. Dort beginnt der Wanderweg mit dem Zeichen . Dieser Markierung folgen wir bergauf und kommen über die Hohe Ley (Sieben Felsen) zur Breitenbacher Höhe. Dort treffen wir an einer Wegegabelung auf den Netphener Rundweg  und den Butterweg . Diesen Wanderzeichen folgen wir bis zum Ausgangspunkt unserer Wanderung.



Streckenlänge: 13,8 km
Gehzeit: ~ 4 Std.
Markierung: 
Einkehrmöglichkeit: Gasthof Schüler, Hauptstraße 123, Kaan-Marienborn
Tel. 0271/62489, mittwochs Ruhetag
Wanderkarte: Netphen, Ausgabe 2012, Maßstab 1: 25000



01/2017

Interessierte Wanderfreunde können sich über die Wanderangebote der Netphener Abteilungen des Sauerländischen Gebirgsvereins (SGV) unter www.sgv-netphen.de oder www.sgv-deuz.de informieren.

Gäste sind bei den Wanderungen immer herzlich willkommen.