







Wandertipp

Um Unglinghausen

Unsere Wanderung führt uns vom Wanderparkplatz „Kredenbacher Höhe“ aus über die Höhen um Unglinghausen

von Helmut Göbel

Wir beginnen unsere Wanderung am Wanderparkplatz Kredenbacher Höhe. Unsere Markierungen sind  und  Über die Höhen von Kirrberg und Siegerberg kommen wir zur Wolfsbornquelle. (Die Wolfsbornquelle entspringt unmittelbar auf der Grenze zum Nachbarort Kredenbach. Fest verwurzelt hält sich die Überlieferung, dass um 1850 hier der letzte Wolf gesichtet wurde. Seit dieser Zeit hat sich der Name Wolfsborn für diese Gegend gebildet) Dort biegen wir mit der Markierung  links ab und kommen bergabwärts zur Straße „Zur Waldesstille“. Wir gehen bis zur Hauptstraße, überqueren diese, und biegen in die „Dorfstraße“ ein. Biegt nach rechts die „Hellbergstraße“ ab, folgen wir dieser auf einem Wirtschaftsweg zur Höhe (ohne Markierung). Bei der Abbiegung zum Sportplatz gehen wir über die offene Feldflur geradeaus auf die Kreisstraße K 27 zu. Wir folgen der Straße Richtung Herzhausen und treffen auf der linken Seite auf die Markierung  . Bergan kommen wir an der Widerstandseiche und Sineborn-Quelle vorbei. Treffen wir auf die Zeichen  und  wenden wir uns nach links und kommen nach Querung der L 729 zum Wanderparkplatz zurück.



Streckenlänge:

7,5 km

Gehzeit:

~ 2 ½ Std.

Markierung:



Einkehrmöglichkeit:

keine

Wanderkarte:

Netphen, Ausgabe 2012, Maßstab 1: 25000



10/2017

Helmut Göbel

Interessierte Wanderfreunde können sich über die Wanderangebote der Netphener Abteilungen des Sauerländischen Gebirgsvereins (SGV) unter www.sgv-netphen.de oder www.sgv-deuz.de informieren.

Gäste sind bei den Wanderungen immer herzlich willkommen.