






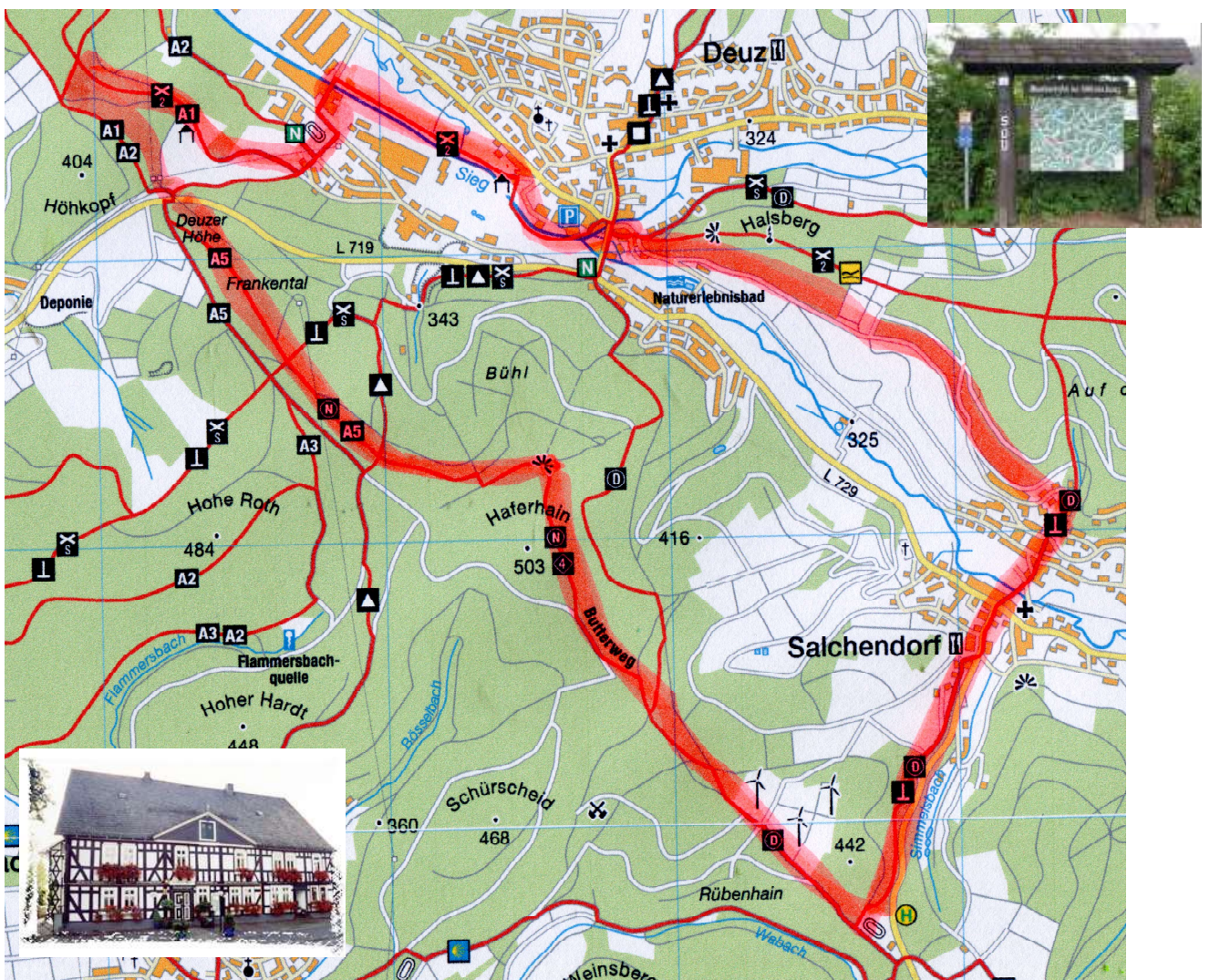
# Wandertipp

## Rundwanderung von Deuz über den Höhenweg nach Salchendorf

von Helmut Göbel

Ausgangspunkt der Rundwanderung ist die Wandertafel in der Ortsmitte von Deuz (Kreuzung Kölner Straße/Albert-Irle Straße) - Parkmöglichkeiten gibt es auch am *Alten Bahnhof*. An der Fußgängerampel queren wir die L 729 und wenden uns nach rechts, unserer Markierung  folgend.

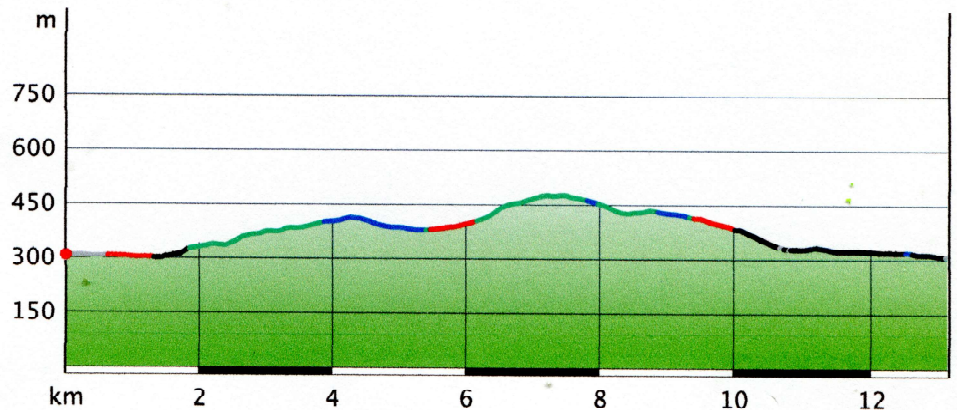
Durch die Straße „Am Siegeck“ gehen wir am *Kälberhof* vorbei. An der Sieg entlang kommen wir durch offene Wiesenflächen zur Waldstraße. Wir gehen dort nach links und biegen dann nach rechts in die *Irle Siedlung* ein. Am Sportplatz vorbei gehen wir mit unserer Markierung bergan. Treffen wir auf den Rundweg , folgen wir diesem nach links und kommen auf die Höhe. Dort treffen wir auf den Netphener Rundweg  und den Butterweg . Auf dem Höhenweg bieten sich weite Ausblicke ins Siegtal. Im Hintergrund sehen wir den eindrucksvollen Bergkegel der Alten Burg. Die Straße Deuz – Siegen erreichen wir am Wanderparkplatz *Deuzer Höhe*. Die Straße überqueren wir und folgen dem Netphener Rundweg/Butterweg bis zu den Windrädern. Danach wenden wir uns vor dem Sportplatz nach links mit der Markierung  abwärts auf Salchendorf zu. Die Landstraße überqueren wir und gehen in die Albert-Klenner Straße und weiter auf der Straße „Kirschborn“ und wenden uns oben auf der Straße nach links. Ab Wendeplatz wandern wir auf dem geteerten Weg geradeaus. Am Hang des *Werthenbachtals* kehren wir zurück nach Deuz, vorbei am Freibad, zum Ausgangspunkt.



## Wegeart

— Asphalt	0,7km
— Schotterweg	1,3km
— Weg	3,6km
— Pfad	2,8km
— Unbekannt	0,1km
— Straße	2,7km

## Höhenprofil



**Streckenlänge: 11,2 km**

**Gehzeit: ca. 3 Std.**

**Aufstieg: 184 m**

**Abstieg: 182 m**

**Höhenlage: 306 m – 489 m**

**Markierung:**



**Einkehrmöglichkeiten:**

**Gasthaus Klein, Deuz** (Foto s. Karte)

Öffnungszeiten: Dienstag bis Sonntag ab 11.00 Uhr

Telefon: 02737/5933-0

**Wanderkarte:**

Netphen 1.Auflage 2012, Maßstab 1: 25.000

**Partner des SGV Netphen:**



04/2019

Interessierte Wanderfreunde können sich über die Wanderangebote der Netphener Abteilungen des Sauerländischen Gebirgsvereins (SGV) unter [www.sgv-netphen.de](http://www.sgv-netphen.de) oder [www.sgv-deuz.de](http://www.sgv-deuz.de) informieren.

Gäste sind bei den Wanderungen immer herzlich willkommen.