

Wanderwege des SGV Netphen

Insgesamt zeichnen die SGV Abteilungen Deuz, Dreis-Tiefenbach und Netphen 559,50 km Wege im Stadtgebiet Netphen (Deuz: 207,40 km; Dreis-Tiefenbach: 84,80 km und Netphen: 267,30 km).

Nachstehend haben wir die Wanderwege, die vom SGV Netphen betreut werden, aufgelistet. Da sieht man, was im SGV Netphen an Wegearbeit geleistet wird.

Wir haben in diesem Jahr erstmals mit der Klebetechnik (Netphener Rundweg) gearbeitet.

Die Rundwanderwege – mit einem neuen Zeichen - werden im kommenden Jahr neu markiert.

Wanderparkplatz Afholderbacher Weiher

			Km
Nr. 01	Um den Nöchel	A3	2,8
	Altes Netphetal	A4	3,5
	Um den Afholderbacher Weiher	A5	2,2
	Oberes Netphetal	A6	2,6

Wanderparkplatz Sohlbacher Weiher

Nr 02	Um den Sohlbacher Weiher	A1	3,3
	Um die Hohe Netphe	A2	8,2

Wanderparkplatz Obernautalsperre

Nr. 16.1 -2-3	Um den Kemmerling	A1	4,4
	Um den Windhain	A2	4,8

Wanderparkplatz Brauersdorf (Ort)

Nr. 15	Talrundweg Feldbach	A3	1,8
	Um die Feldbach	A4	2,8
	Um den Scharn	A5	3,4

Wanderparkplatz Leimbachtal

Nr. 14	Talrundweg Leimbachtal	A1	3,8
	Um die Leimbach	A2	7,2
	Um den Humberg	A3	6,4
	Um den Burggraben	A4	2,7

Wanderparkplatz Frohnhausen (ab Bürgerhaus)

	Ums Köpfchen	A1	5,7
	Um den Mannsberg	A2	3,7
	Handbeil	A3	4,0

Um den Söhler 5,3

Schmellenbach - Schutzhütte Bernstein - Söhler -
Breitenbacher Höhe - Hasenbahnhof























Um den Müdersberg

Mühlenbachstraße - Am Müdersberg



3,1

Um die Halbach		4,4
Durch das Kirchtal und um den Höhhain		2,4
Um Wittig und Leyberg		6,1
Um das Handbeil		4,4
Um den Hömberg		2,1
Breitenbach Schmellenbach - Bernstein - Hasenbahnhof - Rabenhain - Volnsberg - Breitenbach - Breiten- bacher Höhe - Söhler - Bernstein - Netphen		9,5
Ruckersfeld - Hilchenbach (12 km)		5,8
Oechelhausen (bis Haltestelle Abzweigung Oechelhausen)		8,0
Ruckersfeld Wegepfeil Müdersberg - Oelgershausen - Frohnhausen - Ruckersfeld		5,8
<i>Niedermark - Zugangsweg</i> <i>Breitenbach Höhe</i>		1,3
Kaan-Marienborn ab Breitenbacher Höhe - Sieben Felsen - Kaan		4,9
Lahnhof ev. Kirche - Höhhain - Nauholzer Feld - Nenkers- dorf- Walpersdorf		10,4
Hohenroth ev. Kirche - Höhhain - Nauholzer Feld		9,3

Hohenroth		8,0
Brauersdorf - Obernautalsperre - Schlucht (Ehel)		
Hohenroth		9,1
Wittig - Leyberg - Scharn - Alte Burg - Hohenroth		
Deuz - Sohlbach (12,7 km gesamt)		9,7
Obernautalsperre - Brentel		
Deuz - Ruckersfeld (11,4 km gesamt)		7,1
Beienbach - Brauersdorf - Eschenbach - Tannenkopf - Homerich - Ruckersfeld		
Brentel - Afholderbach - Oechelhausen		4,0
Hohenroth		7,3
Wanderparkplatz Obernautalsperre -Nauholztal		
Sohlbach - Lützel		1,9
Eckmannshausen - Handbeil/Hömberg		1,3
Netphener Rundweg		24,2
Parkplatz Oberbach (Allenbacher Höhe) Siegquelle		
Siegerland Höhenring		23,5
Lützel - Haincher Höhe		
Netphener Keltenweg		15,1
