

Witten

AB IN DIE BOTANIK! RUNDWANDER- WEGE IN WITTEN



Karten, Touren und Tipps



KARTENSYMBOLLE

	Fahrradverleih		Haltepunkt Museumseisenbahn
	Skaterverleih		Gastronomie
	Bootsverleih		Schiffsanlegestelle
	Segelbootverleih		Grillmöglichkeit
	Surfbrettverleih		Lehrbienenstand
	Schwimmbad		Museum
	Tennisanlage		Streichelzoo
	Reiten		Wildgehege
	Minigolf		Parkplatz
	Spielplatz		

Witten ist mit rund 99.000 Einwohnern die größte Stadt des Ennepe-Ruhr-Kreises am südöstlichen Rand des Ruhrgebietes.

Die bewaldeten Hügel des **Ardeygebirges**, die **Flusslandschaft** der Ruhr und der aufgestaute Kemnader See prägen das Landschaftsbild der kontrastreichen Universitätsstadt.

Der überaus große Grüngürtel rund um das Stadtgebiet lässt die Nähe zum Bergischen Land und Sauerland spüren.

Kontakt & Tourenbuchung:

Stadtmarketing Witten GmbH

Tourist & Ticket Service, Marktstr. 7 –Rathausplatz–
Tel. 02302/19433

info@stadtmarketing-witten.de

Mo - Fr 9.30 - 18 Uhr, Sa 10 - 14 Uhr

www.stadtmarketing-witten.de



DAS WANDERN IST DES MÜLLERS LUST

Es gibt eine große Anzahl an **Wandermöglichkeiten**. Dazu haben Aktive und Naturinteressierte in Witten viel Gelegenheit.

Egal, ob Sie sich die Füße vertreten wollen, einen **Spaziergang** nach dem sonntäglichen Mittagessen machen oder Familie und Freunden einmal zeigen möchten, was Witten landschaftlich zu bieten hat: Über **240 km** markierte **Rundwanderwege** führen Sie zu den schönsten Aussichtspunkten, entlang idyllischer Bachtäler, in beliebte Freizeitgebiete und und zu historischen Sehenswürdigkeiten inmitten herrlichster Natur. Passend zu den jeweiligen Themengebieten finden Sie **Tourenvorschläge** des Stadtmarketings. Genauere Informationen zu diesen und anderen Führungen finden Sie in unserem Reisekatalog „**Witten neu entdecken**“ und im Internet unter www.stadtmarketing-witten.de.

Diverse Wanderkarten erhalten Sie im Tourist & Ticket Service auf dem Rathausplatz.



Informationen zum Fritz-Golte-Rundwanderweg finden Sie unter www.sgv-witten.de.

Viel Spaß beim Wandern!
Ihr Stadtmarketing Witten

BORBACHTAL, HOHENSTEIN, HAMMERTEICH

Die Naherholungsgebiete **Borbachtal** und **Hohenstein** gehören zu den beliebtesten Ausflugszielen Wittens, in denen sich am Wochenende auch zahlreiche Gäste aus den angrenzenden Städten einfinden.

Die Rundwanderwege **H 1**, **H 2** und **H 3** schlängeln sich an den Ufern des Borbachs entlang, am **Hammerteich** vorbei und durch den Wald rund um den **Hohenstein** bis zum **Bergerdenkmal**, von wo aus man eine beeindruckende Aussicht auf das malerische Mittlere Ruhrtal hat.



Helenenturm

Der „Drei Türme“-Rundwanderweg **△** reicht in seinem Verlauf bis an den Rand der Wittener Innenstadt und ermöglicht Spaziergängern den direkten Zugang zu den Naherholungszielen rund um den **Hohenstein**. Vom **Stadt-park** aus führt der Weg zunächst durch den Parkweg zum **Hammerteich** und über den **Hohenstein** bis zu den mit Wiesen und Wald bedeckten Hängen des **Wartenbergs**.

Wer nicht die gesamten 13,5 km laufen möchte, kann den Rundwanderweg am Kohlensiepen auf ca. 7 km verkürzen und gelangt durch das **Borbachtal** zum **Helenenberg** mit dem **Helenenturm**. Bei klarem Wetter hat man von hier eine beeindruckende Sicht über das Wittener Stadtgebiet bis hin nach Dortmund und Bochum. Derzeit kann der Turm nur zu besonderen Anlässen oder auf Anfrage besichtigt werden. Infos unter Tel. 02302/19433.



Hammerteich

Über die landschaftlichen Reize hinaus liegt die Attraktivität dieses Wandergebietes in den vielfältigen Freizeiteinrichtungen:

Am Hammerteich:

- Spielplatz
- Minigolf
- Tennisanlage Hohenstein

Auf dem Hohenstein:

- Spiel- und Liegewiesen
- Wasserspielplatz
- Tischtennis
- Volleyball
- Streichelzoo
- Damwildgehege
- Wildschweingehege
- Lehrbienenstand
- Hotel
- Restaurant, Biergarten



Berggedenkmahl



Rundwanderweg H 1
4 km, unbefestigte, gut
begehbare Waldwege

Parken:

- P** Kohlensiepen
- P** Hammerteich
- P** Hohenstein

Rundwanderweg H 2
2,75 km, unbefestigte, gut
begehbare Waldwege

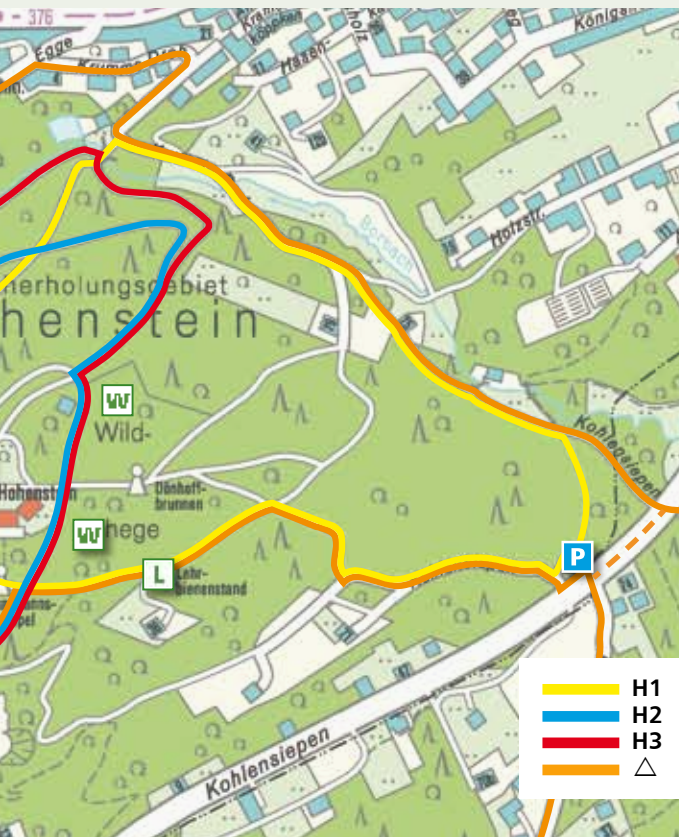
Parken:

- P** Hammerteich
- P** Hohenstein

Rundwanderweg H 3
3 km, unbefestigte, gut
begehbare Waldwege

Parken:

- P** Hammerteich
- P** Hohenstein



„Drei Türme“-
Rundwanderweg \triangle
 13,5 km (bei Benutzung
 der Abkürzung ca. 7 km),
 etwa zur Hälfte unbe-
 festigte, gut begehbare
 Waldwege

Parken:
P Hammerteich
P Hohenstein
P Kohlensiepen
P Egge
 oder zu Fuß von der
 Innenstadt.



KEMNADER SEE



Der 1979 angelegte Kemnader See zwischen Witten, Bochum und Hattingen ist der jüngste der vier Ruhrstauseen. Er hat sich heute zu einem der größten und **attraktivsten Freizeitschwerpunkte** des Ruhrgebiets entwickelt.

Ein Segelhafen, ein Freizeitbad, Ausflugslokale, Spiel- und Freizeitsportangebote, eine Strandbar, die Ausflugsschiffe MS Kemnade und MS Schwalbe und vieles mehr ziehen die Aufmerksamkeit der Spaziergänger, **Inlineskater und Radfahrer** auf sich und laden ein, selbst aktiv zu werden.

8 - 10 km lange **Rundwege** und eine beleuchtete Inlineskaterbahn führen rund um den See.

Parken:

- P** Hevener Straße
- P** Freizeitbad Heveney
- P** In der Lake
- P** Ruhrtal
- P** Haus Herbede
- P** Feldstraße

- P** Zeche-Holland-Straße
- P** Haus Kemnade
- P** Oveneystraße

Bus:

Haltestelle „Freizeitbad Heveney“ oder „Hafen Heveney“



Rund um den See:

- Fahrrad-, Fuß- und Inlinerweg
- Strandbar
- Segelbootverleih
- Tret- und Ruderbootverleih, Kajaks
- Surfbrettverleih
- Spielplätze
- Grillhütte
- Picknickplätze
- Minigolf
- Fahrrad- und Inlinerverleih
- Ausflugsfahrten mit den Schiffen MS Kemnade und MS Schwalbe
- Freizeitbad Heveney
- Blue:Beach (Beachsport-Center)
- Wasserburg Haus Kemnade mit Bauernhausmuseum, Restaurant und Biergarten
- Haus Herbede (13. Jh.), ältestes Herrenhaus im mittleren Ruhrtal, öffentliche Begegnungsstätte mit Galerie und Trauzimmer

Freizeitzentrum Kemnade www.kemnadersee.de







Tourenvorschlag



- Segway PT-Tour um den Kenneder Stausee

Infos unter:
Tel.: 02302/19433 oder
www.stadtmarketing-witten.de

STADTFORST MUTTENTAL

Die drei Rundwanderwege durchziehen ein von Landwirtschaft und Wald geprägtes Gebiet. Viele Sehenswürdigkeiten aus Bergbaugeschichte und Industriekultur säumen den Weg.

Die Wege **M 1** und **M 2** führen am **Schloss Steinhausen** vorbei, das erstmals 1297 urkundlich erwähnt wurde. Als einzige Höhenburg im Stadtgebiet war es zunächst Sitz der Herrschaften von Witten, bevor im Jahre 1732 F. C. Freiherr von Elverfeldt das Gut Steinhausen erwarb.



Der Bergbaurundweg Muttental **M 3** führt in seinem Verlauf vorbei an über 30 Zeugnissen aus der bergbaulichen Vergangenheit Wittens. Stollenmundlöcher, Fördervorrichtungen und alte Zechengebäude vermitteln ein anschauliches Bild aus der frühen Geschichte des Ruhrkohlenbergbaus. Der digitale Guide „Perspektivwechsel“, der auch als App verfügbar ist, macht das Muttental innovativ erlebbar. Das Projekt von Regionalverband Ruhr und der Ruhr Tourismus GmbH ermöglicht es Besuchern, in die Bergbautradition der Region einzutauchen, und Protagonisten versetzen sie zurück in die Vergangenheit.

Muttental www.wiegedesruhrbergbaus.de
Perspektivwechsel www.industriekultur.guide
Bethaus der Bergleute www.stadtmarketing-witten.de

Die ehemalige **Zeche Nachtigall** ist Teil des Westfälischen Industriemuseums. Hier vermittelt der **Besucherstollen Nachtigall** eindrucksvolle Einblicke in die Situation unter Tage.



LWL-Industriemuseum Zeche Nachtigall www.lwl.org

An den Wegen **M 1** und **M 3** liegt nahe der Ruhr die **Burgruine Hardenstein**. Vermutlich schon im 13. Jh. vorhanden, war sie im Besitz der Familie von Hardenberg, eines Hochadelsgeschlechts aus dem Bergischen. Die seit dem 18. Jh. verfallene Festung wird seit 1974 unter maßgeblicher Beteiligung der Burgfreunde Hardenstein teilrestauriert und vor dem weiteren Verfall bewahrt.

Auf dem Gelände der ehemaligen **Zeche Theresia** lädt eine große Sammlung historischer Gruben- und Feldbahnen zum Besichtigen und Fahren ein.



Gruben- und Feldbahnmuseum Zeche Theresia
www.muttenthalbahn.de



Im **Zechenhaus Herberholz** präsentiert der Förderverein Bergbauhistorischer Stätten Ruhrrevier e.V. Ausstellungsstücke aus der damaligen Arbeitswelt der Bergleute.

Infos und Führungen
Stadtmarketing Witten GmbH
Tourist & Ticket Service
Marktstr. 7 -Rathausplatz-
Tel. 02302/19433
info@stadtmarketing-witten.de
www.stadtmarketing-witten.de

Unter-Tage-Tour

Tourentipp

Tauchen Sie bei dieser Tour im grünen Muttental in die schwarze Vergangenheit des Ruhrgebietes ein und gehen Sie auf eine spannende Entdeckungsreise in der Wiege des Ruhrbergbaus.

Leistungen

- sachkundige Führung
- Steigermahlzeit
- Knappenschlagung mit Umtrunk
- Eintritt Zeche Nachtigall
- Schifffahrt auf der Ruhr



Rundwanderweg M 1

8 km, überwiegend unbefestigte Waldwege

Parken:

- P Nachtigallstraße
- P Rauendahlstraße, am Forsthaus Vormholz

Bus:

Haltestelle „Witten-Bommern Bahnhof“

Rundwanderweg M 2

5,5 km, etwa zur Hälfte unbefestigte Waldwege

Parken:

- P Nachtigallstraße
- P Muttental, Rauendahlstraße

Bus: (wie M 1)

Rundwanderweg M 3

8,7 km, Bergbaurundweg Muttental, etwa zu zwei Dritteln unbefestigte Waldwege

Parken:

- P Nachtigallstraße
- P Rauendahlstraße, am Forsthaus Vormholz
- P Berghauser Straße
- P Muttental, Rauendahlstraße

Bus: (wie M 1)

Ruhralfähre

Burgruine Hardenstein bis Schleusenwärterhaus

Fahrzeiten:

Fährbetrieb von April bis Oktober

www.ruhralfaehe.de

Kosten:

Der Betrieb der Fähre ist auf Ihr freiwillig zu entrichten- des Föhrentgelt angewiesen.



Bethaus der Bergleute



Tourentipp

In der Nähe:

- LWL-Industriemuseum Zeche Nachtigall mit Besucherstollen
- Gruben- und Feldbahnmuseum Zeche Theresia
- Bethaus der Bergleute
- Zechenhaus Herberholz
- Steigerhaus
- Haltepunkt des Museumzuges
- Anlegestellen des Ausflugsschiffs MS Schwalbe

Fackelwanderung

Begeben Sie sich im Rahmen unserer Fackelwanderungen durch das Muttental, zum Helenenturm oder Hohenstein auf eine abendliche Entdeckungsreise für Erwachsene und kleine Abenteurer. Der Schein der Fackeln schafft dabei eine ganz besondere Stimmung.



STADTFORST VORMHOLZ



Die Wanderwege durchlaufen ein reizvolles, von **Wiesen** und **Feldern** unterbrochenes **Mischwaldgebiet** und bieten auf der östlichen Seite mehrfach schöne Ausblicke in die gegenüberliegende Siepenlandschaft.





Rundwanderweg D1

3,4 km, befestigter, gut begehbare Waldweg

Parken:

P Rauendahlstraße

P Durchholzer Straße

Bus:

Haltestelle „Stadtforst Vormholz“ oder „Zum Wiesengrund“

Detaillierte Informationen über unsere Wanderwege findet man auch im Internet im **Wanderatlas** unter folgenden Adresse:

Sauerländischer gebirgsverein/ GPS Wanderatlas

<https://www.ich-geh-wandern.de/>

sauerl%C3%A4ndischer-gebirgsverein

HERRENHOLZ, BUCHENHOLZ, GEDERBACH



Auf drei Wegen durch das Ardeygebirge und rund um den **Wartenberg** lässt sich das östliche Waldgebiet Wитens erwandern.

A 2 und **A 3** führen am **Borbach** entlang. An seinen Ufern laden mehrere Bänke dazu ein, dieses idyllische Fleckchen in aller Ruhe zu betrachten.

Rundwanderweg A 1

6,1 km, überwiegend unbefestigte, gut begehbare Waldwege

Rundwanderweg A 2

5,3 km, überwiegend unbefestigte, gut begehbare Waldwege

Rundwanderweg A 3

10,7 km, etwa zur Hälfte unbefestigte Waldwege, zur anderen Hälfte kleine, kaum benutzte Zufahrtswege und Wohnstraßen

Parken:

P Ardeystraße

P Herdecker Straße

Bus: Haltestelle „Waldstraße“



Haus Almfrieden (Bayernklause)

Eine **Besonderheit** gibt es im Verlauf von **A2. Haus Almfrieden** (Mallnitzer Weg) ist eine typische bayerische Gaststube mit Biergarten, Weißbier und uriger Brotzeit. Nur sonntags geöffnet!

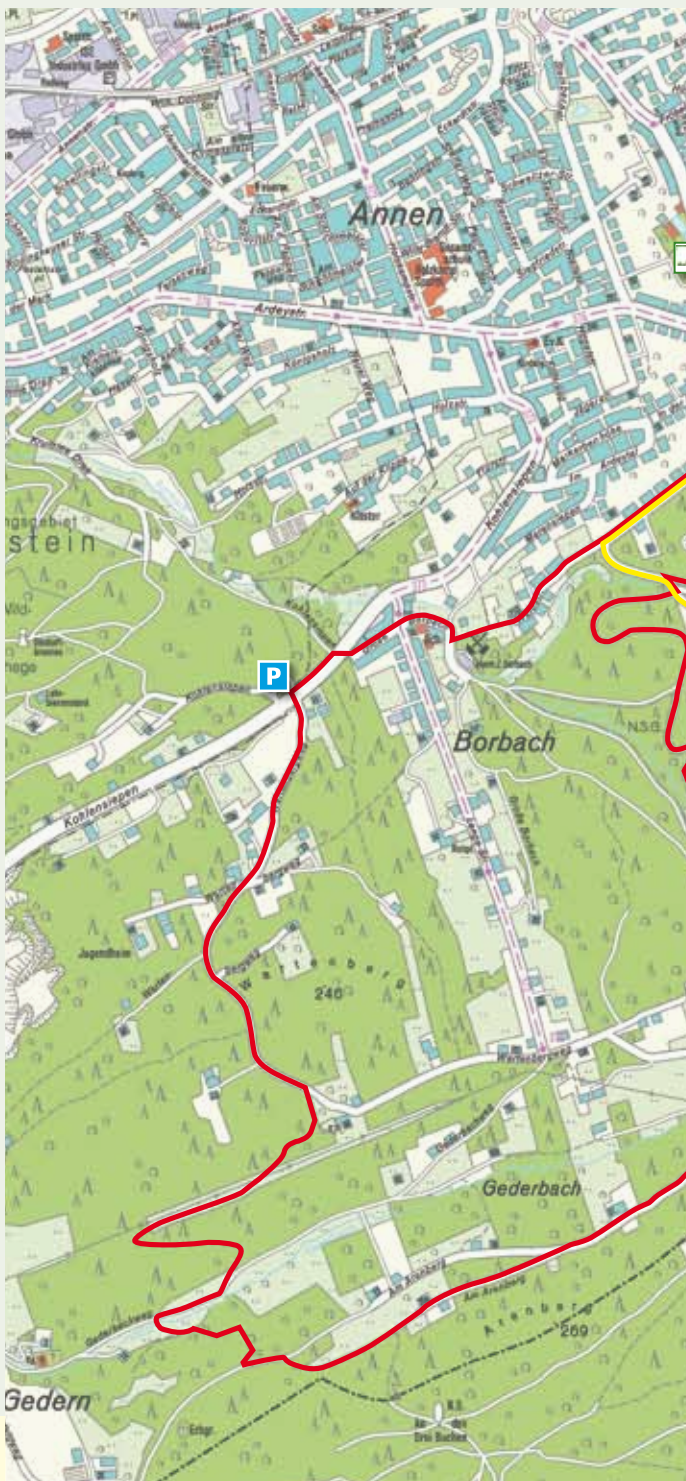
Haus Almfrieden www.bayernverein.de



Herrenholz

In der Nähe:

- Grillplatz Kahler Plack
- Freibad Annen





- A1
- A2
- A3

DÜRENER SCHWEIZ, STOCKUM

Die im Volksmund geläufige Bezeichnung „**Dürener Schweiz**“ führt genau genommen in die Irre. Nicht, dass die Landschaft an Reizen entbehren würde. Im Vergleich mit den anderen Wittener Wandergebieten ist sie jedoch viel weniger durch Berg- und Talformationen geprägt. Der Rundwanderweg durchzieht eine sanft geschwungene Landschaft ohne größere Steigungen und ist damit die Alternative zu den übrigen Wittener Wanderwegen.

Der Weg wird gesäumt von Wiesen und Feldern mit weiten Ausblicken auf das nördlich gelegene Emscherland, führt durch kleinere Waldstücke und vier kurze Wohnstraßen.

Rundwanderweg S1

12,1 km, größtenteils befestigte Wege

Parken:

P Pferdebachstraße

Bus:

Haltestelle „Gerdesstraße“

Tourentipp

Stadtteilrundgang Stockum



Erfahren Sie Spannendes zu **Ursprung, Geschichte und Geschichten** der „Villa Stockum“ oder nehmen Sie an einem unserer weiteren Rundgänge durch die Stadt teil.

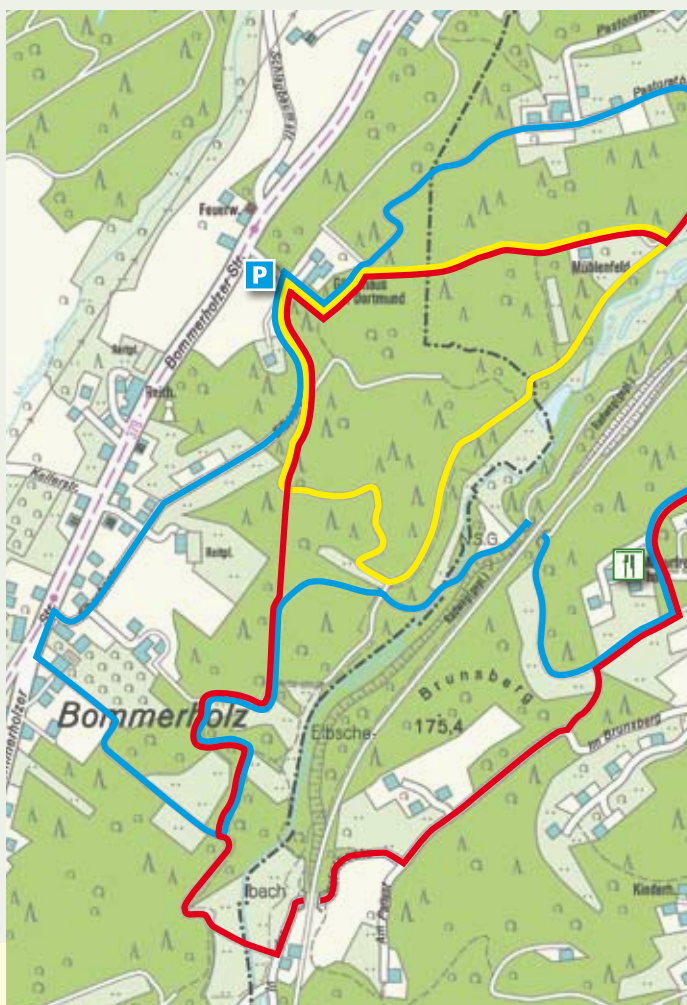


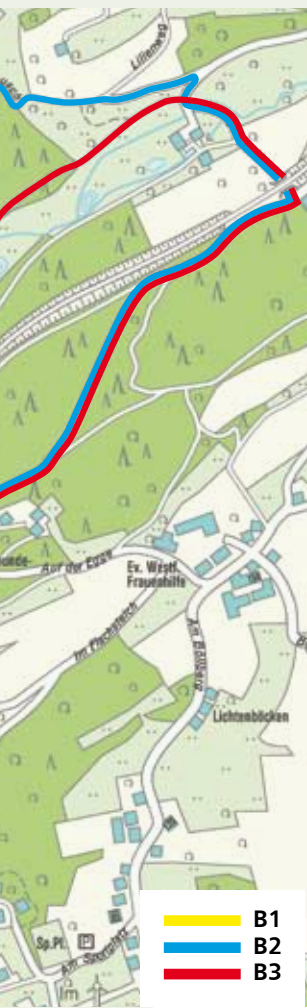
BOMMERHOLZ

Drei Wanderwege durch die Hügellandschaft im Süden Wittens geleiten den Spaziergänger durch Laub- und Nadelwald, vorbei an kleinen Gehöften, **Weiden und Feldern**.

Wer Glück hat, kann eine Gruppe von **Rehen** beim Äsen beobachten oder erlebt, wie sich im Wald ein **Fasan** ins Unterholz flüchtet.

Wo sich der Wald auf den Höhen lichtet, blickt man auf eine reizvolle, durch das enge Beieinander von **Hügel und Tälern** geprägte Landschaft.





Rundwanderweg B 1

3 km, unbefestigte, gut begehbare Waldwege

Rundwanderweg B 2

7,4 km, zu rund zwei Drittel unbefestigte, gut begehbare Waldwege

Rundwanderweg B 3

6,6 km, zu rund zwei Drittel unbefestigte Waldwege

Parken:

P Bommerholzer Straße/Elbschestraße am Haus Bommerholz

Bus:

„Haus Bommerholz“ oder „Bommerholz“

AUSFLUGS- UND FREIZEITMÖGLICHKEITEN

Das Ausflugsboot **MS Schwalbe** bietet Fahrten auf der Ruhr von Witten-Bommern bis zum Kemnader See an. Die **MS Kemnade** übernimmt den Ausflugsverkehr auf dem Kemnader See. Gemeinsame Haltepunkte mit dem Museumszug des Eisenbahnmuseums Bochum und der Verlauf des Ruhrtal-Radwegs ermöglichen eine reizvolle Rundreise im Ruhrtal zu Lande, zu Wasser und auf der Schiene.



MS Schwalbe www.stadtwerke-witten.de

MS Kemnade www.personenschiffahrt-meyer.de

Auf der landschaftlich schönen Strecke der Region zwischen **Bochum-Dahlhausen** und **Hattingen** verkehren in der Saison die nostalgischen Züge des **Eisenbahnmuseums Bochum**. Die LWL-Industriemuseen Henrichshütte in Hattingen und Zeche Nachtigall in Witten werden



angefahren. Zudem liegen das bergbaugeschichtliche Wandergebiet Muttental, der Kemnader See, die Altstadt Hattingen und das Eisenbahnmuseum Bochum-Dahlhausen in der Nähe der Strecke.

Eisenbahnmuseum Bochum www.eisenbahnmuseum-bochum.de

Schmieden am Bethaus

Tourentipp



Schmieden Sie das Eisen, solange es heiß ist. Unter Anleitung eines erfahrenen Schmiedes haben Sie die Möglichkeit, selbst zu Hammer und Zange zu greifen. Das besondere Erlebnis für Kindergeburtstag, Vereins- oder Betriebsausflug.

ORGANISIERTE TOUREN

- Unter-Tage-Touren
- Stadtrundgänge und -fahrten
- Touren mit dem Segway PT
- Fackelwanderungen
- Schmieden für Groß und Klein

Kontakt & Buchung:

Stadtmarketing Witten GmbH

Tourist & Ticket Service, Marktstr. 7 -Rathausplatz-

Tel. 02302/19433

info@stadtmarketing-witten.de

www.stadtmarketing-witten.de

Mo-Fr 9.30-18 Uhr, Sa 10-14 Uhr

Zuständig für die Markierungen der Wanderwege ist der Sauerländische Gebirgsverein Witten.

www.sgv-witten.de

Weitere Hinweise

Unsere Angebote speziell für Gruppen entnehmen Sie bitte unserem Reisekatalog „Witten neu entdecken“, der im Tourist & Ticket Service und im Internet unter www.stadtmarketing-witten.de erhältlich ist.



Impressum

Herausgeber: Stadtmarketing Witten GmbH

Körnerstraße 8, 58452 Witten

Formales Konzept & Redaktion: Stadtmarketing Witten GmbH

Fotos: Stadtmarketing Witten GmbH, Stadt Witten/Jörg Fruck, Heinz Eberle, LWL-Industriemuseum Zeche Nachtigall, fun-mobility GmbH/Ralf Sostek, Reinhold Budde (RVR), Stadtwerke Witten zweimalzwei Fotografie

Kartengrundlage: Regionalverband Ruhr und Stadt Witten
Stadtplanwerk Ruhrgebiet

Grafische Gestaltung: Gerd Kühn, Jutta Larsch-Schreiber

Druckauflage: 2.500

Stand: Witten, Februar 2021

SERVICE RUND UM KULTUR UND FREIZEIT

- Betriebsausflüge und Tagestouren
Maßgeschneiderte Programme für Gruppen
- Stadtführungen, Stadt- und Schiffsrundfahrten
Touren mit dem Segway PT
- Bergbautouren für Kinder und Jugendliche
Museumspädagogische Programme
für Schulklassen und Kindergeburtstage
- Bundesweiter Ticketvorverkauf: für Konzerte,
Musicals, Theater, Shows, Festivals
- Souvenirs: Karten, Bücher und Präsentartikel



Tourist & Ticket Service
Marktstraße 7 -Rathausplatz-
58452 Witten
Tel. 02302 19433
(Touristische Infos & Buchungen)
Tel. 02302 12233 (Kartenvorverkauf)
Fax 02302 12236
Mo-Fr 9.30-18 Uhr, Sa 10-14 Uhr
info@stadtmarketing-witten.de
www.stadtmarketing-witten.de

