



Wandertipp

Rittershausen – Kaffeebuche – Dillquelle – Bettelbuche - Butterweg


Dieser Rundweg führt uns vom Buswendeplatz am Ortsausgang von Rittershausen zur Kaffeebuche, zur Dillquelle, zur Bettelbuche und zurück

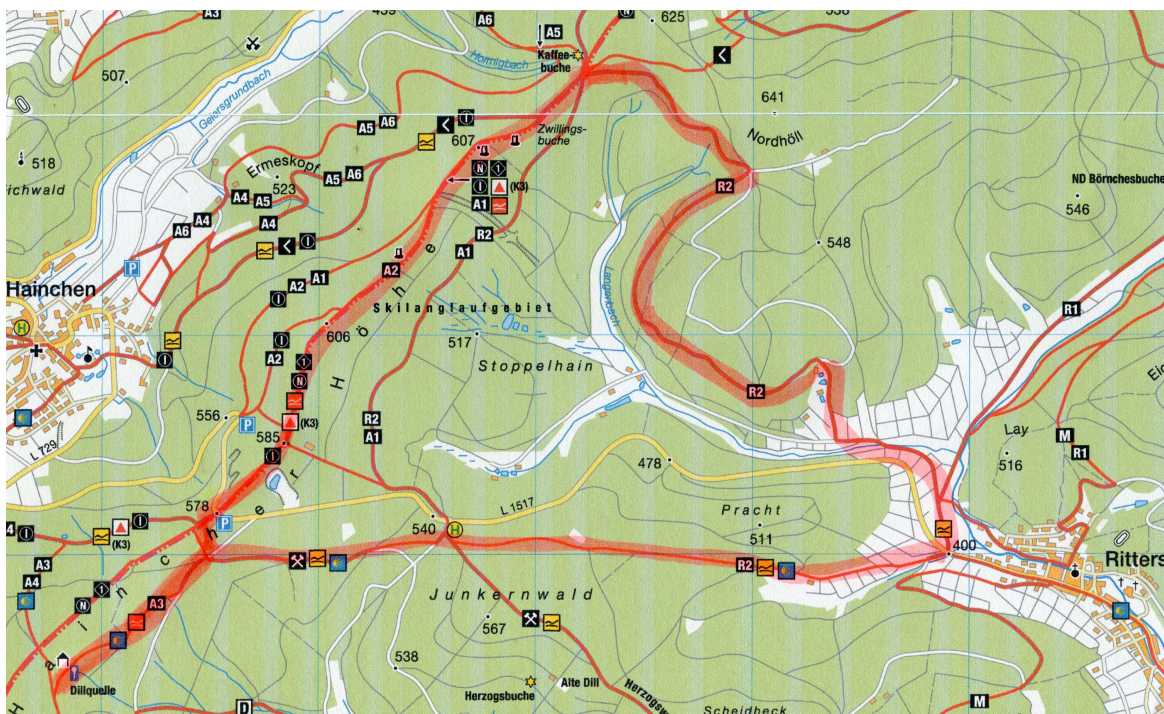
von Helmut Göbel

Ausgangspunkt dieser Rundwanderung ist der Buswendeplatz am Ortsausgang von Rittershausen. Hier vom Wegweiser aus geht es nach etwa 100 m an der Wegegabelung nach links ins Langenbachtal, dem Hinweisschild Kaffeebuche sowie der Wegemarkierung **R2** folgend. Nach weiteren ca. 600 m rechts ab hinauf zur Nordhöll. Oben ein paar Meter unterhalb der Bergkuppe des Nordhölls (641 m ü. NN) zweigt unser Weg nach links ab und verläuft fast waagrecht durch den Lärchenwald zur Kaffeebuche. Dort treffen wir auf den Rothaarsteig und die Landesgrenze NRW/Hessen. Von hier aus folgen wir dem Rothaarsteig  über die Haincher Höhe bis zur Dillquelle. An der Dillquelle gibt es eine Schutzhütte mit einer Feuerstelle die zur Rast einlädt. Wir gehen zurück auf dem Rothaarsteig bis wir rechts auf den gelb markierten Zubringerweg des Rothaarsteiges treffen . Diesem folgen wir bis zur Bettelbuche. Hier an der Bettelbuche befindet sich eine Infotafel des Heimat- und Verkehrsvereins. Wir treffen dort auch wieder auf die Markierung **R2**. Es geht weiter auf dem Herzogsweg in Richtung Weidelbach. Nach etwa 100 m kommt eine Weggabelung. Unser Weg verlässt nun den Herzogsweg und zweigt nach links ab. Nun befinden wir uns auf dem Butterweg bzw. der Alten Straße. Diesem Weg folgend endet unsere Wanderung am Wegweiser oberhalb von Rittershausen.

Woher kommt der Begriff Butterweg?

In den Jahren nach dem Ende des deutsch-französischen Krieges bis zur Jahrhundertwende führen allwöchentlich aus den Orten Ober- und Niedereisenhausen, Hommertshausen, Steinperf und anderen Orten die sogenannten „Butterleute“ in langen Kolonnen von kleinen mit Pferden bespannten Planwagen ins Siegerland, um ihre Butter und Waren aus der Landwirtschaft an ihre Kunden in Siegen und Umgebung abzusetzen.

Die Fortsetzung des Butterwegs im Siegerland verläuft ab Irmgarteichen auf der Höhe mit der Markierung  bis nach Siegen.



Streckenlänge: 12,9 km

Gehzeit: ~ 3,5 Std.

Markierung:



Einkehrmöglichkeiten: keine

Wanderkarte: Netphen, Ausgabe 2012, 1:25000

09/2015



Interessierte Wanderfreunde können sich über die Wanderangebote der Netphener Abteilungen des Sauerländischen Gebirgsvereins (SGV) unter www.sgv-netphen.de; www.sgv-dreistiefenbach.de oder www.sgv-deuz.de informieren.

Gäste sind bei den Wanderungen immer herzlich willkommen!