



Wandertipp

Rundwanderung

Hohe Netphe, oberes Edertal und Ederquelle von Helmut Göbel

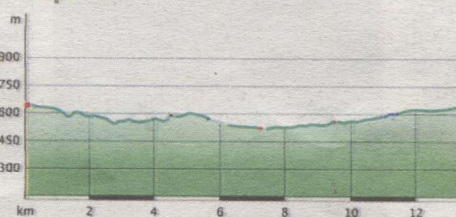


Ausgangspunkt der Wanderung ist der „Wanderparkplatz Ederquelle“ an der Eisenstraße: Unser Wanderzeichen für den ersten Teil der Wanderung bis Lützel ist . Wir überqueren die Eisenstraße, welche noch bis ins 19. Jahrhundert als Transportweg für Eisenwaren genutzt wurde, und kommen zum Forsthaus Hohenroth. Nördlich vom Forsthaus ist die Netphequelle. Ca. 300 m weiter gelangen wir an eine Wegespinnne, wo wir dem rechts verlaufenden Waldweg folgen und erreichen Krämerswiese und einen alten Steinbruch. Wir wandern am Rand der Krämerswiese, entlang eines Buchenhochwaldes, im Bereich der Hohen Netphe. Auf diesem Streckenabschnitt gibt es herrliche Ausblicke. Schließlich erreichen wir den Wanderparkplatz Drei Fichten. Hier queren wir erneut die Eisenstraße und setzen die Tour auf einem nach Nordosten führenden Waldweg fort. Es






ergeben sich dabei schöne Fernsichten. Am Rand einer Viehweide entlang treffen wir erneut auf die Eisenstraße und erreichen die Siedlung Lützel. Nach wenigen Metern gabelt sich die Straße. Wir wenden uns nach rechts und treffen auf den Rothaarsteig . Südlich von Lützel erstreckt sich ein kleines Feuchtgebiet. Weiter führt uns der Weg entlang des naturnahen oberen Edertales, am Ederbruch vorbei, bis zur Kohlenstraße. Dort wird nach rechts – wir verlassen den Rothaarsteig – weitergewandert bis nach wenigen Metern der Wegweiser zur Ederquelle rechts des Weges auftaucht. Es sind nur 200 m bis zur Ederquelle. Zurück auf der Kohlenstraße, die noch bis ins 19. Jahrhundert als Transportweg für Wittgensteiner Holzkohle zur Eisengewinnung im Siegerland diente, wandern wir zum Ausgangspunkt der Wanderroute zurück.

Aufstieg: 188 m
Abstieg: 188 m
Höhenlage: 523 m
 – 650 m
Streckenlänge: 12,5 km
Gezeit: ~ 3,5 Std.
Markierung:  

Höhenprofil:



Wegart:

	Schotterweg	0,5km
	Weg	11,9km
	Pfad	0,2km
	Unbekannt	0,7km
	Straße	0,1km